

الدكتور محمد سليمان الأوب

جِزْمَا

من تاريخ الحضارة الليبية

دار المصنفات
للطباعة والنشر
طرابلس - ليبيا

جرمة : من تاريخ الحضارة الليبية

الطبعة الاولى

١٩٦٩

الدكتور محمد سليمان أيوب

جسار يوسف البروني

جزء ٢

من تاريخ الحضارة الليبية

دار المصطفى
للطباعة والنشر
مطرابلس - ليبيا

الناشر: دار المصراقي - مؤسسة ثقافية للطباعة والنشر والتوزيع ،
مركزها الرئيسي - طرابلس الغرب - ليبيا

رسالة قدمها
محمد سليمان ايوب
للحصول على درجة الدكتوراه في الآداب

بإشراف

الاستاذ الدكتور نجيب ميخائيل ابراهيم
استاذ التاريخ القديم
ورئيس قسم التاريخ بكلية الاداب بجامعة الاسكندرية

ناقشه الدكتورة

الاستاذ هنري رياض
امين المتحف المصري بالقاهرة

الاستاذ عبد المنعم ابو بكر
عميد كلية الاداب جامعة القاهرة
ورئيس قسم الآثار بها



مقدمة

تقع ليبيا على الشاطئ الجنوبي للبحر المتوسط، ويمكننا اجمالاً ان نقول ان الحدود الشرقية لليبيا تسير مع خط الطول ٢٥° بينما تمتد الحدود الغربية الى القرب من خط الطول ١٠° وتمتد سواحلها الى الجنوب من خط العرض الشمالي ٣٣° أما الحدود الجنوبية فتصل اقصى عمقها الى خط العرض ٢٠°. وتحد ليبيا من الناحية الشرقية بمصر كما ان ركنها الجنوبي الشرقي يحد بالسودان واما من الناحية الشمالية الغربية فتحد بتونس وتجاور الحدود الجزائرية حدود ليبيا من الناحية الغربية والجنوبية الغربية أما الحدود الجنوبية فتتأخم « تشاد » من الناحية الشرقية والنيجر من الناحية الغربية.

ومن ناحية التضاريس تتكوّن ليبيا من سهل ساحلي يمتد بطول السواحل المطلة على البحر المتوسط. وهذا السهل الساحلي ضيق في الناحية الشرقية وواسع في الجهة الغربية من البلاد وهو يعرف هناك باسم سهل الجفارة. ويلي السهل الساحلي كتلتان من الهضاب إحداها للناحية الشرقية وهو يعرف باسم الجبل الاخضر. اما كتلة الجبال الغربية فتعرف باسم جبال

نفوسه وهي تمتد من الغرب الى الشمال الشرقي حيث تقترّب من البحر اقتراباً شديداً بالقرب من مدينة الخمس . وبلي هذه المرتفعات حزام صحراوي يتكون من أراضٍ تتدرج في الانحدار نحو الجنوب ويتخلل هذه الأراضي المنحدرة سلسلة من الهضاب والمرتفعات تتمثل في بحر الرمال الكبير المعروف باسم سرير كلنسيو وهضبة الهروج الأسود وامتدادها الشمالي في جبل ودان الذي يمد شمالاً حتى سواحل البحر المتوسط (شواطئ خليج سرت) . ويتصل الهراج الأسود من الناحية الغربية بالمرتفعات ذات الصخور السوداء المعروفة بجبل السوداء - أما المرتفعات الغربية (جبل نفوسه) فإنها تتدرج في الانخفاض لتتصل بهضبة مرتفعة تعرف باسم حماده الحمراء التي تتصل بجبل السوداء وترتبط بها عن طريق المرتفعات التي تعرف باسم جبل حسونه او جبل فزان .

وتمتد من المرتفعات التي تكوّن الحزام الصحراوي الشمالي الى سواحل البحر المتوسط سلسلة من الأودية لاسيما في منطقة خليج سرت ومنطقة مصراته حيث يصب في البحر عدد كبير من الأودية . كما انه يمتد بها بعض الأودية التي تتجه جنوباً لتصب في أودية او أحواض داخلية .

وبلي المنطقة السابقة الصحراء الكبرى المعروفة باسم الصحراء الليبية وتختلف مظاهر السطح هنا عن ما عداها من المناطق في المملكة الليبية إذ نجد أن المنطقة تتكوّن من عدد من الهضاب والسلاسل الجبلية التي هي في الحقيقة امتدادات لهضاب وسلاسل جبلية توجد خارج المملكة ، فنجد مثلاً ان صحراء اوباري أودبون اوباري هي امتداد للارج الكبير الموجود بالجزائر، وهي في مجموعها كثان عالية من الرمال تمتد الى الجنوب من حمادة الحمراء ويحدها من الشمال الشرقي وادي الشاطئ وهو واد يمتد من الغرب الى الشرق بينما يحدها من الجنوب وادي الاجال الذي يمتد ايضاً من الغرب الى الشرق بينما يحدها من الشرق وادي البوانيس .

ومرتفعات تدرارت (الأتاكوس) ليست إلا إمتداداً لهضبة تاسيلي الموجودة للجنوب منها وكذلك سلسلة جبال الامسك وامتدادها في حمادة مرزق - ويعتبر جبل بن غنيمة امتداداً لهضبة تبستي الواقعة جنوبها .

ولا يتبقى من مظاهر السطح في المملكة الليبية الا بحار الرمال الموجودة في جنوب المملكة وهي المعروفة شرقاً بصحراء ريانة ، وتقوم بها واحات الكفرة في الشرق وجبل العوينات في الركن الجنوبي الشرقي . والصحراء المعروفة باسم سرير تبستي في الوسط، والى الشرق توجد صحراء مرزق التي يحدها من الناحية الشمالية وادي الحفرة التي تقع فيها مدينة مرزق ووادي برجوج الواقع للغرب منها . ويحد بحر الرمال المسماة ببحر مرزق من الناحية الشرقية بوادي الحكمة الذي تقع فيه قرية القطرون . ويكتنف هذه الصحراء بعض البراكين الخاملة التي اصبحت فوهاً مع مرور الزمن مستنقعات او بحيرات مالحة مثل واد الناموس .

وتنقسم المملكة الليبية من الناحية الجغرافية الى ثلاث أقسام وهي : برقة في الشرق وطرابلس في الشمال الغربي وفزان في الجنوب الغربي وقد كان هذا التقسيم الجغرافي هو الاساس في التقسيم الإداري للمملكة الى ثلاث ولايات قبل ادماج هذه الولايات في محافظات . وتتكوّن فزان اليوم من محافظتين الشمالية منهما وتسمى بمحافظة سبها والجنوبية تسمى بمحافظة اوباري . ومن المعروف ان مساحة الجزء الذي كان يسمى بفزان كان أوسع قديماً عن ما هو عليه اليوم، فقد كان يمتد من الناحية الشمالية على طول السفوح الجنوبية لجبل نفوسة ويدخل فيه المرتفعات المعروفة اليوم باسم جبل الصالحات ومرتفعات مسلاته كما كان يدخل في منطقة فزان وادي زازامت وواحات بونجم وجالو ، وكانت منطقة غدامس احدى المناطق المهمة من فزان . ومن المحتمل ان الحدود الشرقية لفزان كانت تشمل منطقة واحات الكفرة . أما الى الجنوب فلقد كانت هضبة تبستي وتاسيلي

تكوّنان الركن الجنوبي والجنوبي الغربي لحدود اقليم فزان .

وتتسم مظاهر السطح في فزان عموماً بالمظهر الصحراوي ولكن ليس معنى هذا ان فزان عبارة عن بحر من الرمال ، بل إننا نشاهد ان الصحراء اللبية في اقليم فزان تتكون من اشكال مختلفة للصحراء فمنها سلاسل الجبال ذات القمة المسطحة وهي تعرف باسم الحمادة مثل حمادة الحمراء التي تفصل غدامس عن وادي الشاطيء . وغدامس واحة في الصحراء بها الكثير من الابار والعيون ويمتد منها وادي تاروت Tanarut الذي كان طريقاً قديماً يصلها بداخل فزان . ويكوّن جبل السوداء وجبل حسونة (فزان) خط تقسيم للمياه تنحدر من سفوحها الشمالية الأودية التي تصب في البحر الأبيض المتوسط مثل وادي المالحه Malihah ووادي غيلان أما من السفوح الجنوبية فتتحد الأودية التي تصب في الأحواض الداخلية المغلقة بفزان مثل وادي زجزا ووادي مسعودة اللذان يصبان في وادي الشاطيء الواقع الى الجنوب منهما .

ويعتبر وادي الشاطيء ووادي الاجال اكبر الاودية بفزان ، ويظهر انهما كانا مجريين لنهرين قديمين ، وكان وادي الاجال يمتد شمالاً حتى يلتقي بوادي الشاطيء عبر واحات البوانيس التي تقع عليها سبها وكان نقطة الالتقاء عند نقطة لا تبعد كثيراً عن ملتقى طريق براك بطريق سبها طرابلس الحالية ؛ ومن المحتمل ان ذلك النهر كان يشق طريقه شمالاً عبر جبال السوداء ليصب في البحر المتوسط ومن المحتمل انه كان نهراً ذا تصريف داخلي اي أنه كان يصب في بحيرة داخلية . ويمتد وادي الشاطيء اليوم من الغرب الى الشرق وهو وادي منخفض كثير المياه الجوفية وتتفجر فيه العيون ، وبعض هذه العيون حارة مثل عين المحروقة ، وتتناثر عليه القرى من الغرب الى الشرق فوجد به بلدة ادري ثم القرى التالية : الحطبة وتمسان ووترريك وبرقف والمحروقة وتاروت واجار ثم بلدة براك وزوية

ودبذب واشكده .

أما واحة البوانيس فتمتد من الجنوب الغربي الى الشمال الشرقي وبها في اقصى الجنوب مدينة سبها والى شمالها الشرقي قرى : تمنهنت وسمنو والزيفن وام العبيد .

وتفصل وادي الشاطيء عن وادي البوانيس كثبان عالية من الرمال وهي تسمى بالزلاف ويعتبر الزلاف امتداداً للصحراء الرملية المسماة بصحراء اوباري وهي بدورها تعتبر امتداداً لبحر الرمال الكبير الذي يغطي المنطقة الوسطى من شرق الجزائر ويسمى هناك بالارح الشرقي الكبير . وتعتبر صحراء اوباري من اشق الصحارى عبوراً نظراً لكثبانها العالية وقد اضيفت بموقعها حماية طبيعية على وادي الاجال الواقع للجنوب منها ويوجد بهذه الصحراء سلسلة من البحيرات المالحة كانت بعضها فوهات لبعض البراكين الخاملة مثل بحيرة قبرعون .

وتحد صحراء اوباري الرملية من الناحية الجنوبية بوادي الاجال وهو واد منخفض يقع بين صحراء اوباري الذي يحدها شمالاً والهضبة الصخرية الواقعة الى الجنوب منها والمسماة بحمادة مرزق وتتخرج سلسلة الجبال المكونة لحمادة مرزق في اتجاهها مكونة في الوادي برزخاً او خلجاناً وتنحدر الارض من كلا الجانبين (من الهضبة الصخرية الواقعة للجنوب والهضبة الرملية الواقعة للشمال) تدريجياً حيث تصل الى أقل انخفاض لها في بطن الوادي ، ولذا فإننا نجد المياه الجوفية تخرج هناك تلقائياً على شكل العيون او تنشع لتكوّن المستنقعات والبرك ، ويوجد في وادي الاجال القرى التالية من الغرب الى الشرق : اوباري ، جرمة ، لوركو الرجيبه ، بنيا ، خليف ، الابيض ، وتمتد كتلة من الجبال على شكل رأس صخري يمتد من الجنوب الى الشمال ويتصل بالهضبة الرملية (صحراء اوباري) وذلك للغرب من قرية العقيد ، وتقوم هذه السلسلة بتقسيم وادي الاجال

الى قسمين : القسم الشرقي ، منها ويعرف باسم الوادي الشرقي والقسم الغربي منها ويعرف باسم الوادي الغربي .

ووادي الاجال كوادي الشاطيء كثير المياه الجوفية وهي قرية جداً من سطح الأرض لاسيما في بطن الوادي .

وتحد سلسلة حمادة مرزق وادي الأجال من ناحيته الجنوبية وهي تمتد غرباً بانحناء يسير للجنوب الغربي بعد النقطة التي يبدأ عندها وادي الاجال للغرب من بلدة اواري وتمتد قبالة وادي اروان Irawan الذي يمكن اعتباره الامتداد الغربي لوادي الاجال . ثم نجد ان سلسلة جبال حمادة مرزق تنحني فجأة لتتخذ لها اتجاهاً جديداً نحو الجنوب وهي تعرف هنا باسم سلسلة جبال امسك اسوداء، وتتصل السلسلة الاخيرة بهضبة تسيلي الواقعة للجنوب منها عن طريق سلسلة من الجبال المسماة بالامسك البيضاء . وتنحدر السفوح الجنوبية لسلسلة حماده مرزق بلطف حيث تنتهي بارض مسطحة تمتد على مدى البسر تكسوها طبقة خفيفة من الحصى الصغير ويعرف باسم سرير مرزق ويتخلل هذه الأرض المسطحة بعض الأودية وتنتهي تلك الأرض المسطحة بدورها جنوباً بتلال رملية تشرف على واد طويل يمتد من الغرب الى الشرق ويعرف باسم وادي برجوج (من الناحية الغربية) وباسم وادي الحفرة (من الناحية الشرقية) وهما في واقع الأمر واديان منفصلان ، فأما الغربي منهما وهو وادي برجوج فإنه ينبع من الغرب من السفوح الشرقية لمرتفعات الامسك ويسير شرقاً الى الغرب من قرية تساوا حيث تتجه جنوباً لتصب في الحوض الواسع الذي يشغله الان صحراء مرزق او دبون مرزق وهي مرود عالية من الرمال تغطي المنطقة الواقعة بين -جبال الامسك في الغرب وجبل بن غنيمة في الشرق . ولا يوجد بهذا اصحراء واحات بل هي قفراء جرداء . اما وادي الحفرة فهو واد كبير يمتد من الغرب الى الشرق وتقع عليه عدة

قرى منها ام الحمام والزرقان وتراغن وام الأرانب وزويلة .

والى الشرق عن هذه المنطقة تقع هضبة الهروج الأسود وهو كتلة ضخمة من الهضاب ذات الاحجار الداكنة الشديدة السواد وتعتبر في حقيقة الأمر امتداداً لجبل السواد وجبل ودان وتمتد من الشمال الى الجنوب لتفصل اقليم برقة الواقعة الى الشرق منها عن اقليم فزان الواقع الى الغرب وهي تصل في امتدادها جنوباً حتى الى القرب من سلسلة جبل بن غنيمة وهذه السلسلة متوسطة الارتفاع وتمتد من الشمال الى الجنوب حيث تتصل هناك بمرتفعات تبستي ، وعلى مسافة قريبة من الحواف الغربية لمنحدرات جبل غنيمة يقع وادي الحكمة الذي يمتد من الشمال الى الجنوب في موازاة الجبل ويقع في هذه الواحة (من الشمال الى الجنوب) القرى التالية : القطرون ، البخي . مدروسه ، تجرحي .

ولا يبقى بعد ذلك من المناطق الجنوبية سوى منطقة الكفرة في الشرق وهي تقع في وسط واحة منخفضة نسبياً تحيط بها هضبة متوسطة الارتفاع تكتنفها بعض المرتفعات الصخرية والرمال العالية والارض المسطحة المعروفة بالسرير وكذلك المنطقة الغربية المعروفة باسم مرتفعات تدرارت وهي امتداداً لهضبة تسيلي وتمتد كلسان من الجنوب الى الشمال وتفصل رؤوسها السماء التي تصل الى الفي قدم او اكثر حوض وادي تنازوقت الواقع للغرب منها والتي تقع عليها بلدة غات وقرية البركات عن منطقة الهضبة الرملية العالية التي تفصل جبال تدرارت في الغرب عن جبال الامساك في الشرق . ولا تمتد جبال تدرارت إلا الى مسافة قليلة داخل البلاد الليبية اذ انها تنتهي الى مسافة قريبة للشمال من قرية سرديلس (١).

ونحن نلتقي من وقت لآخر ببعض المسميات التي يستحسن ان نوضحها قبل ان نترسل في الحديث عن جغرافية المنطقة . فهناك مثلاً الهضاب المرتفعة المعروفة باسم الحمادة وهي عبارة عن هضبة مرتفعة مسطحة بفعل

عوامل التعرية وهي تتكوّن في العادة من الصخور الرملية او الطباشيرية التي تسوى بفعل عوامل تعرية المياه او الرياح (٢). وتغطي المرج او السرير مساحات واسعة من الصحراء سواء الأراضي المرتفعة منها او الأراضي المنخفضة وهي من الظواهر المميزة لتضاريس السطح بالصحراء ، والسرير عبارة عن سهل مستو يمتد على مدى البصر يكسوه الحصى والاحجار الرفيعة . ويرجع السبب في تكوين هذه السهول المترامية ان الوديان الصحراوية الجافة اليوم كانت، في خلال عصور نشاطها في الاجيال المطيرة تنتهي لتصب في أحواض مغانة ، فكانت الرمال والحصى والرواسب الغرينية التي تحملها مياه تلك الأودية تستقر في قاع تلك الأحواض المغلقة ، وبمرور الوقت كانت هذه الرواسب، تخنق مصبات الودية مما كان يحملها على شق مجاري جديدة خلال هذه الرواسب حتى تصل الى بطن الحوض حيث ترسب مرة اخرى ما تحمله من الحصى والرمال ، وهكذا بمرور الزمن امتلأ قاع الحوض بالرواسب . فلما جفت الأودية وأخذت الصحراء شكلها النهائي تفتت المواد لهشة كالغرين وحملت الرياح الاتربة والرمال وتركت الحصى والاحجار ثم أخذت عوامل التعرية تعمل عملها فعاد السطح مستوياً لا يعلوه سوى الحصى والاحجار الصغيرة (٣) .

لعل أهم أنواع التضاريس بالصحراء هي تلك المسماة بالارج erg او المساحات المغطاة بالكثبان الرملية ويُعرّف جوتييه Gautier الارج بأنه: « وشاح من الرمل يغطي حراً شديدة الغور في الصخر » .

ويعتقد جوتييه ان ذلك الجزء المرتفع من الصخر الذي تعلوه الرمال من فعل تحت المياه (٤) .

ولعل ابلغ وصف لكبنية تكوين الارج هو ما اجمله اوجيراس — Augiéras في وصفه الصحراء بأنها كانت في الأصل قاعاً لبحر جف

في خلال الأجيال القديمة وان الرمال نفسها كانت نتيجة لتحلل الصخور بفعل عوامل التعرية نتيجة للجفاف الشديد الذي اعقب الزمن المطير في بداية عصر الصحراء وهو يحمل ذلك التفسير في السطور القليلة التالية :
عندما كانت الأنهر تجري في المناطق التي نراها اليوم جرداء والتي تسمى الان بالصحراء كانت تلك الأنهر تحمل معها كمية لا بأس بها من الغرين والرمال .

فلما توقفت تلك الأنهر عن الجريان خلفت في قيعان مجاريها الكثير من الرمال التي ظلت متماسكة في أماكنها بفضل الغطاء النباتي من الحشائش ... ولكن عندما جفت التربة وماتت الحشائش تفتتت الرمال وأصبحت فريسة تذروها الرياح وتهبها فوق بعضها حتى أصبحت مروداً عالية من الرمال .

ويعبر أوجيراس عن ذلك بقوله : « وبعبارة أخرى فان الارح يشغل مهد المجاري القديمة » فهو كرسم خفيف ملطخ بشبكة من العصر الرابع (٥) (البليستوسين) وتسمى الممرات المنخفضة التي تمر عبر هذه المرود باسم جاسي Gassi وهي فتحات منخفضة تربط بين الأراضي المسطحة التي تفصل بينها هذه المرود .

وتتكوّن الصحراء من الناحية الجيولوجية من عدة تكوينات فمنها التكوينات البركانية التي هي الصخور البركانية وبقايا الالافا وهذه توجد إما على السطح كبقايا بركانية قديمة وإما تحت طبقات أخرى . وهناك التربة الرسوبية وهذه تتكون من الغرين والطيني التي كانت ترسبها الوديان الجارية وقد عملت عوامل التحات والجفاف عملها في هذه التربة فنقلت بعضها من أمكنتها بينما غطت البعض الآخر بسطح اخر من التربة او عملت على تآكلها وتعريتها كما هو الحال في كثير من الودية القديمة . ومنها الصخور المتحولة ومنها الأنواع المختلفة من الصخور البحرية والبرية

كالصخور الجيرية والطباشيرية، وصخور الرمل النوبي وغيرها .

ويرى بيير بليير Pierre Bellair أنه فيما عدا التكوينات التي تمت في الزمن الرابع فإنه لا يوجد هناك سوى عدد محدود جداً من التكوينات الأخرى . وقد اجمل ذلك فيما يلي :

« إذا غضضنا النظر عن الأجزاء التي ترجع الى العصر الرابع فإن المرء لا يستطيع ان يتعرف في كل هذا الامتداد الشاسع الاً على عدد قليل جداً من التكوينات الطبقيّة المختلفة :

١- فالحجر الرملي النوبي هو من زمن بعيد التكوين الاكثر انتشاراً وهو يعتبر كأنما يمتد من الفحمي الى الطباشيري . وهو طبقاً لما يرى الجيولوجيون الايطاليون وبخاصة أ. دزيو A. Desio - يمكن تقسيمه الى قسمين : سفلي هو « الباليوزوي » وعلوي هو « النوبي » الذي يصبح في هذه الحالة « ميزوزوي » واشد صلابة من سالفه تماماً (ويجب ان نعرف ان هذا التقسيم - المريح على الورق - ليس من السهل تطبيقه تماماً على الارض . ذلك انه يستند في الواقع على وجود او عدم وجود الاخشاب المتحجرة التي نجدها احياناً كثيرة الانتشار ، وحتى الان نجد ان كل النماذج التي عثر عليها ترجع الى عصر ثانوي ، ولكن عدم وجودها ليس في الواقع سوى مظهر سلبي ، وليس على اية حال بينة على العمر) وفي المساحات المبينة أعلاه لا نجد سوى الحجر الرملي النوبي الباليوزوي ونحن لمتقي به خارج حوض فزان او على الأقل عند حواف الحوض عند مرتفعات تومو Toummo وفي شرق جبل بن غنيمة .

٢- اما الأراضي الأخرى في مستوى فزان في مساحات كانت أصلاً بجرّاً او نقعاً نستطيع تحديدها من الحفريات Fossiles وترجع الى

العصر الفحمي السفلي والى الديفوني العلوي وهي من الحجر الرملي
والجيري تتخللها طبقات بحرية .

أما الطبقات الدنيا من الديفوني الأعلى ومن الكامبروزيليه والديفوني
الاسفل والأوسط فلا تصل الى مستوى فزان ولكنها توجد من غير شك
في غور ابعده . في الناحية الغربية على الأقل من الحوض الفزاني وهي
تمتد في نفس المستوى الى ناحية الغرب في كل نواحي تاسيلي Tassili
ويبدو أننا نستطيع ان نوكد انها تمتد كذلك الى ناحية الجنوب ما دامت
معلوماتنا عن اقليم مرتفعات « توهو » لا تزال حتى اليوم جزئية .

وفيما عدا ذلك سنشهد تفصيل تلك التكوينات التي تهتم معرفتنا بالحجار
بالنسبة للدور الهام الذي لعبته من وجهة النظر الهيدروليكية .

أما من وجهة نظر التكوين فان فزان يمكن تقسيمها الى وحدتين
متميزتين :

أ - الاقليم الالتوائي المرتفع او الفحمي والديفوني الأعلى الذي يسير في
مستوى تابع لخط غربي شرقي او مواز للخطوط الرئيسية للوحدات .
والمنحدر الشمالي لهذا الالتواء يضع تحت ركام متنافر من الطباشيري
البحري في « حمادات الحمراء » المنحدر الجنوبي فمختبيء تحت
تكوينات الكثبان الزاحفة حديثاً من « ارج اوباري » .

أما الحجر الرملي الجنوبي فيصل الى بني بيهه (عند تضعيف « حمادة
مرزق » متديلاً الى الجنوب الى مسافة درجتين او ثلاثة على الاكثر)
وهذا يدعو الى افتراض اختلافات في خطوط عرض نفس المستوى ما
بين اربعين متراً وكيلومتر تقريباً وهو - بهذه الصورة - يقوم لطبقات
الحجر الرملي النوبي المدفونة ما بين ادري وبني بيهه سمكا يبلغ على الاقل

الفي متر للطبقات النوبية الواقعة تحت قاع « حمادة مرزق » .

ومن ثم فنحن مضطرون الى ان نختم هذا بالقول ان حواشي حمادة مرزق ترجع الى اضافات وزيادات خشنة بسبب تدلي بعض الطبقات وان الحجر الرملي النوبي تحت الارح يكاد يكون افقياً. ونلاحظ كذلك ان هذا يقدم ترتيباً غير منسوّ يمتد من درجة الى ثلاث درجات بين الفحمي والنوبي . ويربط هذا - عن طريق التتابع بين منخفض وادي الاجال وحدث تكتوني مما يشير الى أنه كان أكثر رخاوة وربما كانت اهمية هذا الأمر تتم من الناحية الجغرافية أكثر مما تتم من ناحية التكوين الطبقي ومع ذلك فإن هذا لا يمنعنا من ان نلاحظ في نفس الوقت ما حدث للوادي نتيجة للحدث التكتوني مما أدى الى سقوطه وخسفه .

ب - أما منخفض الالتواء لجنوبي الذي يمتد من غير شك بحيث يشغل كل ارج مرزق وهو التدلي الشمالي من هذه المنطقة فيتكون من طبقات نوبية في حمادة مرزق وسرير الجاتوسة ويقع المرتفع الجنوبي قرب مدار السرطان . (٦)

وقد شرح العالم الجيولوجي الايطالي تاريخ طبقات الارض بفزان في المجلد الذي اصدرته الجمعية الجغرافية الملكية الايطالية عام ١٩٣٩ بقوله :

« في أواخر العصر الأركي كانت فزان لا تزال جزءاً من الكتلة القارية إلا أنه حدث خلال لعصر الباليوزوي انخفاضات في القشرة الأرضية كان نتيجتها توغل مياه البحر وابتلاعها لاجزاء كبيرة من اليابسة .

ويظهر بوضوح ان البحر كان يمتد جنوب المنطقة التي تقع فيها الهضبة المسماة اليوم بـ « المروج الأسود » وقد استمر ذلك حتى العصر الكامبري والسيلوري الاسفل .

وفي نهاية العصر الاردفيشي زاد عمق البحر الذي امتد حتى غات وترجع التربة الصلصالية التي تشاهد على صخور العوينات الى هذه الفترة . وقد تلا هذه الفترة زمن كثرت فيه الزلازل التي تسببت في انخفاض الاجزاء الشرقية من فزان حيث قام شاطئ كبير كان يصل حتى الى واد الناموس ، بينما ارتفعت الاجزاء الغربية الواقعة حول غات وقد اصبحت تلك الاجزاء جزءاً من الكتلة القارية .

وكان المناخ حاراً ورطباً وكانت الامطار تهطل بغزارة وكانت الأنهار تفيض لترسب مائها في البحيرات الداخلية او في احدى خلجان البحر الكبير الذي كان يمتد حتى واد الناموس والذي سمي في الجيولوجيا (بحر تيشي) وفي أواخر العصر الميزوروي ظهرت الحيوانات التي تنتمي الى مناخ المناطق الدفيئة وقد انحسر البحر خلال العهد الاولييجوسيني بل واختفت آثاره من جميع اجزاء فزان ثم حدثت حركات تكتونية كان من نتيجتها تكوين الأودية والاخاديد والهضاب العالية .

ومنذ عصور موغلة القدم انتشرت على سطح الارض بفزان الصخور التي ترجع في أصلها الى الحمم البركانية بينما استقرت الرواسب البحرية في قاع الخلجان القديمة .

وفي الزمن الجيولوجي الاخير استقرت الأحوال بفزان على النحو الذي سنجدّه في عصور ما قبل التاريخ . (٧)

تقع فزان اليوم على الناحية الشمالية من الصحراء الكبرى التي تشغل منطقة واسعة فيما بين سواحل البحر المتوسط شمالاً ومنطقة السافانا الافريقية جنوباً اي بين حوالي خط عرض ٣٥ و ١٥ شمالاً كما أنها تشمل الأراضي الواقعة بين البحر الاحمر شرقاً والمحيط الأطلسي غرباً ، وتكوّن الصحراء الليبية الجزء الاوسط من الصحراء الكبرى . ويمكننا استناداً على

ذلك ان نقول بأن فزان تتميز من الناحية المناخية الطقس الصحراوي الذي يشتهر بجوه القاري اي أنه شديد الحرارة صيفاً شديد البرودة شتاء، كما ان الفرق بين درجات الحرارة ليلاً ونهاراً كبيرة مما يسبب تفتت الصخور وتآكل التربة . أما الأمطار فتكاد تكون معدومة الا في الجهات الشمالية المتاخمة لسهول البحر المتوسط حيث تسقط بعض الامطار خلال الشتاء فتفيض الوديان، كما ان بعض الجهات الداخلية مثل وادي الشاطيء وواحات سبها والبوانيس تسقط بها بعض الامطار الشتوية . هذا الى أن بعض السحب تسقط الأمطار بالنواحي الشمالية فالسحب الاستوائية قد تصل في توغّلها شمالاً في بعض الأحيان الى الأطراف الجنوبية من فزان فتسقط بها بعض الأمطار ، وقد تكرر في السنين الاخيرة فيضان بعض الاودية في جهات غات نتيجة لتلك الامطار . وفيما عدا الامطار التي تسقط في فترات متباعدة على الاجزاء الاخرى من فزان فإننا يمكن ان نعتبر ان فزان منطقة عديمة المطر طول السنة ولا يعتمد أهل فزان على مياه الامطار بل أنهم يعتمدون على المياه الجوفية (٨) وهي المياه الموجودة في باطن الارض منذ آلاف السنين، وهي التي تسربت الى جوف الأرض خلال الطبقات المسامية حيث استقرت في صهاريج طبيعية من الصخور الصلدة الموجودة في باطن الأرض ، واخذت هذه المياه تسير في مسارب وقنوات في جوف الارض حتى إذا صادفت تربة ضعيفة انبثقت منها بقوة على شكل العيون الفوارة او ظهرت على سطح الارض كبحيرة او مستنقع او نشع ماء وهو الذي يعرف بالحسى . وتبعاً لذلك، قام الانسان بحفر الكثير من الابار حيث يوجد الماء على مستويات مختلفة طبقاً لسير المياه في الطبقات السفلية ولكن ليس معنى هذا ان أي مكان بالصحراء يوجد به ماء اذ ان هناك جهات قاحلة لا يوجد بها أي صهيرج لتلك المياه الجوفية ، كما ان درجة عذوبة او ملوحة هذه المياه تختلف من مكان الى آخر نتيجة لنوع الطبقات الصخرية التي تمر بها تلك المياه .

والرياح السائدة على فزان هي الرياح الشمالية وهي جافة ومعتدلة إلا أنه تهب عليها خلال فصل الصيف رياح حارة تعرف باسم الجبلي لأنها تهب من الناحية الجنوبية وتحمل هذه الرياح الكثير من التراب وقد يستمر هبوبها في بعض الأحيان بضعة أيام وهي ذات آثار مضرّة بالزرع والحيوان وكثيراً ما تظمر الآبار لاسيما الموجودة منها في الاماكن النائية .

وتعد الظواهر المناخية من بين المعاول الهدامة التي عملت على إزالة الغطاء النباتي من الصحراء . وعموماً فإنه لا تنبت بالصحراء بفزان أية نباتات اللهم إلا اذا استثنينا بعض أنواع الصبار والنباتات الشوكية والاعشاب التي تتحمل الجفاف الشديد ، ولا يوجد بالصحراء أي نوع من الاشجار التي تنبت تلقائياً سوى بعض الاشجار الشوكية وبعض النخيل والاخيرة تنبت عادة في الواحات وهي تشكل في بعض الاحيان غابات كثيفة تعرف باسم الخطية ، ويعد النخيل أهم الاشجار بالصحراء الليبية فتمارها وهو « التمر » تشكل الغذاء الرئيسي للسكان ومن جذوعها تصنع أبواب المنازل والاعمدة التي ترفع السقوف ، ومن الجريد وهي الفروع يصنع اثاث المنازل واشياء اخرى كثيرة ، فلا غرو ان كانت النخلة في نظر سكان فزان اثنى شيء في الوجود .

وتعتبر اشجار الاتل اثنى الاشجار بفزان بعد النخيل وهي تستعمل في إقامة الشواذيف والسواقي لمئاته خشبها . وهناك اشجار الاكاليبتوس (الكافور) التي قامت الحكومة بنشر زراعتها لتشجير الواحات .

وتقوم على مياه الامطار بعض الأعشاب التي ترعاها الحيوانات وهي تنبت في اغلب الاحيان في الأودية او الواحات ولكنها قصيرة العمر . ويزرع الأهالي بواسطة مياه الآبار بعض المحصولات مثل الذرة والشعير والقمح وبعض الخضروات مثل البصل وبعض البقول وتشجع الحكومة

الأهالي على الزراعة بإمدادهم بالقروض التي تساعدهم على شراء الآلات الزراعية والموتورات الميكانيكية التي تساعدهم على رفع مياه وري الحقول ان مؤسسة الاستيطان الزراعي قد قامت بحفر الكثير من الآبار الإرتوازية ولا زالت عملية صرف المياه المشكلة الرئيسية التي تواجه التوسع الزراعي بواحات فزان .

ولا يعيش بفزان اليوم من الحيوانات البرية سوى أنواع قليلة من الحيوانات أهمها الضبع والذئب وابن أوى وبقر الوحش والودان والغزال والارنب الجبلي وأنواع مختلفة من الجردان البرية . أما الزواحف فأهمها الورل والسحالي وأنواع كثيرة من الأفاعي . أما الحشرات فمنها الخنافس والعقارب وغيرها . أما الطيور البرية فاهمها النسر والصقر والغراب والمهدهد والقط ، أما الحيوانات المستأنسة فأهمها الجمل والحراف والماعز والحمير والقليل من الخيول والبقر .

ورغم عدم وجود أنهار او بحار فإنه توجد ببعض العيون والبحيرات بعض أنواع الاسماك التي تعيش في المناطق الاستوائية ، كما عثر في بعض البحيرات على عدد من التماسيح الصغيرة ويوجد ببعض البحيرات النائية بعض الحشرات البحرية المعروفة باسم الجمبري ويسمبها الأهالي بالدود .

ورغم ان واحات فزان تعد من الاماكن النائية وكان المفروض أنها تحتفظ بنقاء السلالات والاجناس التي سكنتها إلا أن الحقيقة ان تلك الواحات كانت تكوّن منذ القدم نقصاً هامة في الطرق التجارية التي كانت تصل سواحل البحر المتوسط بالسفانا الافريقية وكانت في نفس الوقت تقع على الطرق التي تربط وادي النيل بسواحل المحيط الأطلسي ، ولذا فقد كانت فزان كما يقول « ديپوا » Despois « ملتقى للشعوب والطرق » .

وقد نجم عن ذلك ان سكن فزان عدد كبير من القبائل التي ترجع

في أصولها الى سلالات مختلفة . ففي الجهات الشمالية تسكن القبائل التي ترجع لأصول عربية مثل اولاد سليمان الذين يسكنون سواحل سرت وشمال فزان ويمتدون حتى الى سبها وهم يرجعون الى العرب الاوائل من بني هلال وبني سليم، ومنهم قبائل المقارحة والحساونة الذي تمتد مضاربهم حتى وادي الشاطيء . ويسكن الى جوار القبائل العربية قبائل اخرى ترجع الى اصل بربري لبيبي قديم وهي القبائل التي ورد ذكرها في كتب المؤرخين المسلمين الاوائل وقد تعربت بعض هذه القبائل مثل قبائل ورفله بينما ظلت البعض الاخر محفظاً بلغته اللببية القديمة .

وتنتهي كل من القبائل العربية والبربرية الشمالية الى سلالة البحر المتوسط ذات البشرة السمراء الفاتحة والوجوه الطويلة المستطيلة والأنوف المستقيمة وهم من البدو الرحل . أما النواحي الجنوبية الشرقية من فزان فيسكنها البتو وهم قبائل سودانية تتكلم احدى اللغات الكوشية وهي التدا والبتو من القبائل اللببية القديمة ولعلمهم احفاد التمحو الذين ورد ذكرهم في النصوص الفرعونية، ويسكن البتو المناطق الواقعة شرق جبل بن غنيمة حتى واحات الكفرة وهم من البدو الرحل .

أما المنطقة الغربية من فزان فيسكنها القبائل الشهيرة باسم الطوارق وهم اخلاط من السلالات البيضاء والسوداء مزيج من بربر الشمال والزنوج الذين عاشوا في جنوب فزان وامتزجوا هناك ثم خرجوا في موجات بشرية متعاقبة في فترات متباعدة واستقروا بغرب فزان وهم من البدو الرحل .

ويكثر وسط فزان لاسيما في وادي الاجال السكان المعروفون باسم الفزازنة وهم قوم تظهر على وجوههم ملامح سلالات البحر المتوسط من الأنوف المستقيمة والشعر الخشن والوجه الطويل ، إلا أنهم مع ذلك شديدو السمرة ولعل هؤلاء الفزازنة هم احفاد الجرمانت القدماء وهم

من المزارعين المستقيين . وتيش الى جوار الفزازنة مجموعتان من ذوي الملامح الزنجية وهم المعروفين باسم الشواشنة اي العبيد إلا أنه انصافاً للحق نقول أنه ليس صحيحاً ان جميع السود الذين بفزان جاءوا في قوافل العبيد فقد جاء الكثير منهم لاسيما أجداد سكان تراغن مع الفاتحين الكانيين الذين جاءوا من تشاد في القرن الثالث عشر الميلادي وفتحوا فزان . (١٠)

والى جوار السلالات السالفة الذكر يوجد بعض السكان الذين يقطنون بعض الواحات الغابية ويعرفون باسم الدوادة وهم قصار القامة ذو ملامح زنجية واضحة ولعل هؤلاء لقوم هم البقايا الذين ظلوا على ممر الدهور من ابناء الذين سماهم الكتاب الكلاسيك بالتروجلودي والذين يظن بأنهم كانوا من ضمن شعوب الاقزام التي سكنت افريقيا قديماً .

ويتكلم اكثر السكان بفران اللغة العربية باللهجة الليبية ولو ان هناك لغات اخرى يتكلمها بعض السكان هناك، فهناك التبو وهم يتكلمون اللغة التباوية المعروفة باسم التدا وهي من فصيلة اللغات الكوشية وهناك اللغة الطارقية وهي احدى اللغات البربرية القديمة ولا زالت حروفها الهجائية المعروفة باسم التفيناغ تستعمل لليوم . ويتكلم بعض أهل غات لغة الهوسا المنتشرة بين قبائل الهوسا بنجريا . كما يتكلم أهل غدامس لغة خاصة بهم تعرف بالغامسية وهي احدى اللهجات البربرية القديمة . ولا زالت رطانة أهل سوكنة معروفة لاي عدد قليل جداً من الشيوخ الكبار السن . أما اللغة الجرامنتية فقد زالت نهائياً من فزان وليبيا ولا يتحدث بها سوى أفراد قبيلة جرمة التي تقطن بالقرب من مدينة نيامي عاصمة النيجر وحتى هؤلاء يتكلمون لغة هي خليط من الجرامنتية والطارقية والهوسا .

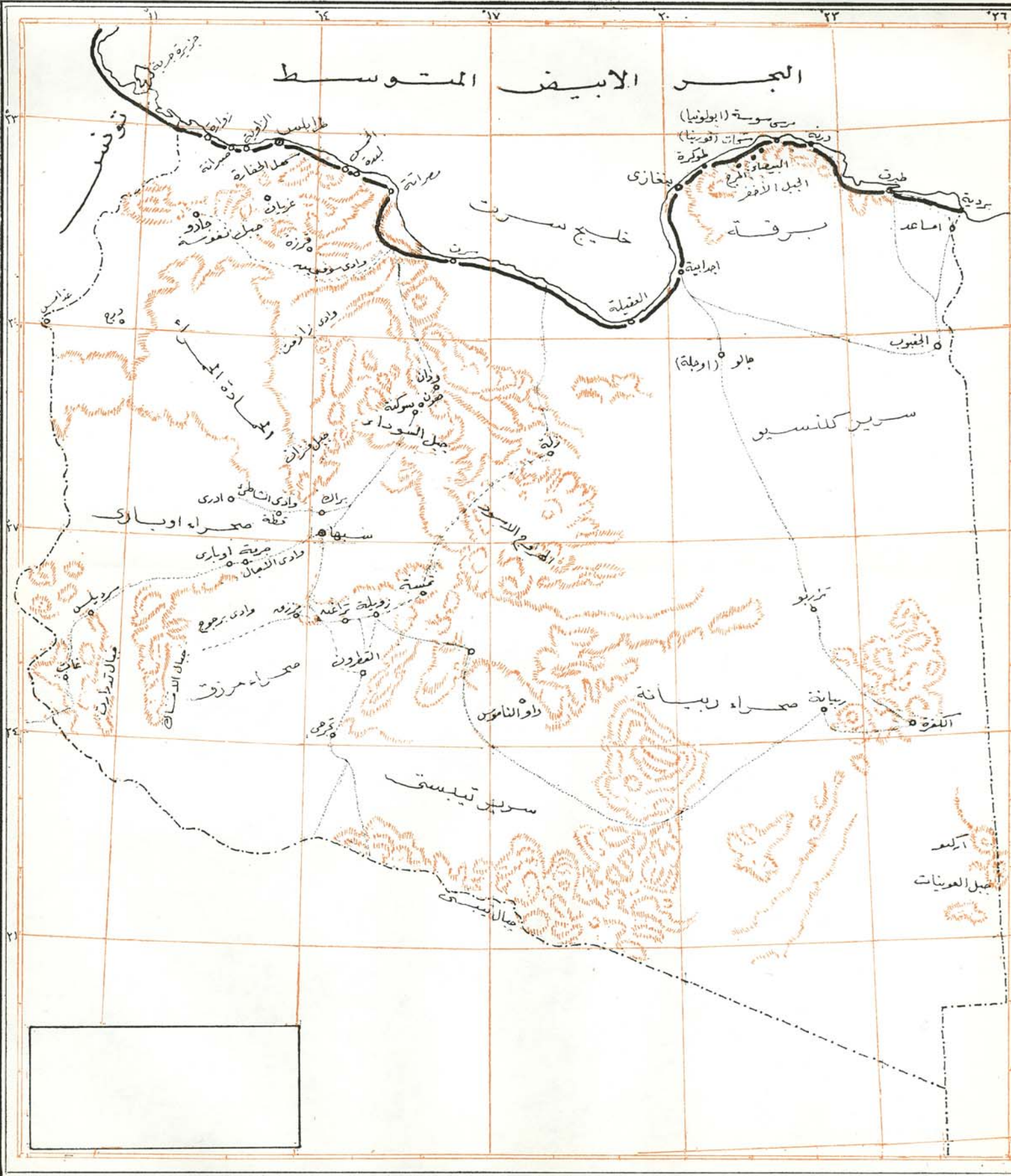
ويهمنا بشكل خاص واي الأجل لا لأن مدينة جرمة الاثرية تقع فيها فقط ، بل لأنها ظلت الاحة الرئيسية للجرامنت والمكان الذي مارسوا

فيه نشاطهم الزراعي والحضاري .

تقع وادي الأجل في منتصف فزان تقريباً وتمتد من الغرب الى الشرق قرابة المائتي كيلومتر ما بين خط الطول ١٣° و ١٤° شرقاً كما أنها تقع على خط العرض ٣٠° و ٢٦° شمالاً والوادي عبارة عن اخدود منخفض من الأرض تحده من الناحية الجنوبية سلسلة من الجبال الصخرية تعرف باسم حمادة مرزق بينما تحدها من الناحية الشمالية مروود عالية من الرمال تكوّن الحافة الجنوبية لصحراء اوباري . ويتراوح اتساع الوادي من مكان لآخر ما بين النصف كيلومتر والعشرين كيلومتراً . ومن الملاحظ ان المياه الجوفية تنحدر مع سفوح الجبال الجنوبية من الجنوب الى الشمال وتكون اقرب ما يكون الى سطح الأرض في بطن الوادي ، وكثيراً ما تظهر على شكل عيون او مستنقع او حفر مائية او تنشع على التربة . وعلى هذه المياه الجوفية تقوم الزراعة ، ولازال السكان يمارسون التقاليد القديمة لرفع المياه من الابار مستعملين نوعاً من الساقية او الشادون الذي هو عبارة عن قرينة من الجلد مربوطة بجبل معلق على بكرة مستديرة تتحرك على جذع نخلة وهذا الجذع بدوره مرفوع في الهواء بواسطة خشبتين تثبتان على حافة البئر ويربط الحبل الذي به القرينة في حيوان مثل الحمار او الحمل وهو يتحرك جيئة وذهاباً لتنزل القرينة ومعها الثقل الى جوف البئر وتعود محملة بالمياه حيث يتناولها شخص آخر ويفرغ محتوياتها في جدول الماء . ولقد بدأ الناس في استعمال الوسائل الحديثة في رفع المياه اذ تقوم مؤسسة البنك الزراعي في منحهم سلفيات مالية لشراء موتورات الديزل . ويزرع الأهالي هناك الذرة والشعير والقليل من القمح وبعض الخضر وأهمها البصل والطماطم أما المحصول الرئيسي للمنطقة فهي التمور ، وتمتد غابات واسعة من النخيل في قلب الوادي ويخترق الوادي طريق يجري الان تعبيده وهو يمتد من مدينة سبها عاصمة فزان قبل الوحده الى بلدة اوباري عاصمة المحافظة المعروفة بهذا الاسم .


وتتناثر في بطن الوادي عدة قرى تمتد من الشرق الى الغرب فتوجد عند اول الوادي من الناحية اشرقية قرية الابيض ثم بلدة بالحارث وتوجد بها قلعة مقامة على تل عال يشرف على الوادي ثم قرية الحمرة وقصر خليف التي يوجد بعدها بلدة القلعة وهي مباني عجيبة من الاحجار على شكل أسوار ومساكن وقلاع يقول سكان المنطقة انها كانت مدينة عامرة على عهد سلاطين اولاد محمد في القرن السادس عشر الميلادي ، ثم اطلال قصرين ببا التي توجد قبالها جبانة التناحمة التي ترجع الى عصر الجرامنت في القرن الثالث الميلادي ، ثم بلدة الرجبية ثم قلعة لوركو التي توجد عند ممر باب المكنوسة وهو فتحة في جدار سلسلة جبال حمادة مرزق الصخرية وكانت الدروب التي تصل بين جرمة والجنوب تمر من هذا الممر وكانت قلعة لوركو تحرس هذه الطرق ، ثم بلدة تكرتيبا والقراقرة حيث يوجد في مجاوراتها الجبانية ذات القور الهرمية ثم بلدة الفقار ثم طوش ثم جرمة ثم الغريفة التي تعد اكثر القري بوادي الأجال ازدهاماً بالسكان ثم بلدة اوباري عاصمة المحافظة الجوبية .

البحر الابيض المتوسط



NOTES

- (1) انظر الى خريطة ليبيا الحديثة
- (2) Gautier; The Sahara. The great desert P. 41 (translation New York 1934).
- (3) Gautier; *ibid* P. 39.
- (4) Gautier; *ibid* P. 49.
- (5) Augières; Le Sahara occidental P. 12 — (Société de Géographie, Paris 1919).
- (6) Pierre Bellair; Hydrogéologie de la cuvette Fezzanaise P. 13 ff. (dans le Publication d'Institut de recherches Sahariennes de l'Université d'Alger, Mission Scientifique du Fezzân 1944 - 45; la librairie P. Lechevalier Paris VI).
- (7) Desio; Sahara Italiano P. 65 ff. (Pub. of the Italian Geographical society) — 1939).
- (8) Pierre Bellair; contribution à l'étude de l'hydrogéologie de la cuvette Fezzanaise P. 27 ff. (Publication de l'Institut de recherches Sahariennes de l'Université d'Alger) vol II (1944 - 45).
- (9) Despois; Géographie Humaine P. 29 ff. (Publication de l'Institut de recherches Sahariennes de l'Université d'Alger vol III (1949).
- (10) *ibid* P. 35 ff.



الفصل الأول

المراجع والمصادر

ورد الكثير من أسماء القبائل الليبية في النصوص المصرية منذ فجر عصر الأسرات، فقد ذكر المؤرخ المصري مانيتو Manetho ان الليبيين قد تمردوا على الملك نفر كارع (من ملوك الأسرة الثالثة) الا انهم ، كما تقول الرواية ألقوا اسلحتهم لخشوف القمر. وتشير نصوص اخرى ترجع للأسرة الرابعة ان ملوك هذه الأسرة قد احرزوا انتصارات على الليبيين ، ولكن يظهر ان تلك القبائل الليبية كانت تعيش في وادي النيل نفسه في النواحي الواقعة جنوب منف وغالباً في الفيوم (١).

ويشير أحد نصوص الأسرة السادسة الى غارات الليبيين
المسمين بالتمحو على بلاد يام (٢) إذ يقول حرخوف «لقد
أرسلني مولاي للمرة الثالثة الى يام ... وفي طريق واحت
Whet وجدت زعيم قوم يام ذاهباً الى أرض تمح Temeh
لتتبع التمحو حتى الركن الغربي للسماء...» (٢)

وهذا النص دليل واضح على وصول القبائل التي تسكن
في الصحراء الواقعة غرب النيل حتى الواحات الغربية وإلى
وجود صلات ذات صبغة عدائية بين القبائل الليبية
الجنوبية المعروفة باسم التمحو، وربما كانوا هم أجداد من
يسمون اليوم بالتبو وبين قبائل يام النوبية التي كانت
تسكن للجنوب من النلال الثاني.

وتقول بردية هاريس أن رمسيس الثالث أهدى قطعتين
من أحجار تمح الواردة من بلاد الواوات للمعابد المصرية ،
ومن المعروف أن الواوات، اسم لمكان يقع في بلاد تمح (٣) ولعلها
الجهة التي بها الواحات التي تبدأ اسمها بكلمة واو وجمعها
واوات مثل واو الناموس والواو الكبير وغيرها، وهي المنطقة
الواقعة إلى شرقي فزان وهي جنوب ليبيا التي تعرف لدى

قدماء المصريين باسم بلاد تمح او أرض التمحو أو الليبيين الجنوبيين. ويبدو ان النصوص المصرية القديمة كانت تطلق على القبائل المختلفة التي كانت تسكن ليبيا الجنوبية اسم التمحو ويظهر من أشكالهم المميزة في النقوش المصرية المرسومة على جدران المعابد انهم كانوا سمر الوجوه ، مجدولي الشعور وفي بعض الأحيان ذوي لحى .

ولا نعرف على وجه التحديد الدور الذي لعبه الليبيون الجنوبيون خلال عصر غزوات قبائل الربيو والتحنو للحدود المصرية في أواخر عهد الرعامسة ، ويظهر ان الهزائم المتكررة التي لاقتها هذه القبائل على يد الفراعنة قد أضعفتها مما جعلها فريسة سهلة في يد قبائل المشواشي التي اجتاحت بلادها من جهة الغرب . وتظهر اشكال رجال هذه القبائل في المعابد المصرية وهم يلبسون الملابس المصنوعة من جلود الحيوانات ويتزينون بالريش على رؤوسهم . ونراهم لأول مرة في تاريخ الغرب يستعملون الخيول والعربات .

واننا لنرى على جدران الصخور في صحراء جنوب ليبيا الكثير من الأشكال والرسوم المنحوتة على جدران

صخور الحجر الرملي النوبي وهي تمثل أشخاصاً يلبسون الريش ويحملون القسي والحراب وبعضهم يستعمل العربات والخيول، وان كنا لا نعرف على وجه التحديد تاريخ هذه الرسوم الا انه من الواضح انها ترجع لنفس عصر ظهور المشواشي (٤).

ويظهر أن القرن لعاشر قبل الميلاد كان عصراً حافلاً بالأحداث التاريخية في شرق ووسط البحر المتوسط فقد شاهد ذلك الزمن تحرك القبائل اليونانية التي وصلت موجاتها إلى ضفاف الأناضول شمالاً حيث قوضت اركان دولة الحثيين ، كما وصلت أفواج من القبائل الكريتية التي تركت أوطانها عقب هزات أرضية شديدة خربت جزيرة كريت إلى سواحل فلسطين ، كذلك وصل الفينيقيون إلى سواحل لبنان-والعبرانيون والآراميون إلى شرق فلسطين ، كما وصلت قبائل المشواشي والليبيون الشماليون إلى الضفاف الغربية لدلتا النيل حيث نشطت القلاع والحاميات المصرية في صد المغيرين .

ورغم أن المصادر الفرعونية المعاصرة لتلك الغزوات

قد ذكرت أسماء بعض القبائل التي اشتركت في الغارات
الا يبدو انها لم تعن بالتفاصيل، ولذا فلا يمكننا أن نجزم
اذا كانت بينها قبائل من فزان أم لا .

ولقد وردت أسماء بعض القبائل الليبية في النصوص
الكوشية ولكن يظهر ان تلك الأسماء كانت منقولة من
النصوص المصرية القديمة. ويرى «ريزنر» ان الاسرة المالكة
الاولى لنباتا وهي الاسرة الخامسة والعشرون الفرعونية انما
ترجع باصولها الى الليبيين القدماء (٥) وهو رأي يعارضه
«اركل» بأدلة لها وجاقتها (٦).

وقد عثر في جبانة الكرو على الكثير من رووس السهام
الليبية مما يوحي بأن الصلات التجارية ظلت قائمة بين
فراعنة كوش والليبيين الجنوبيين، ومع أنه وجدت في
الجبانات النوبية الكثير من المخلفات التي ترجع لاصول
ليبية الا ان الوثائق الكوشية لم تشر الا اشارات مبهمه
الى وجود قبائل من الليبيين الجنوبيين الرحل على ضفاف
النيل الغربية .

ولا نعرف على وجه التحديد من اين جاء أجداد الملك

النوبي المسيحي سيلكو وان كان من غير المستبعد أن يكون ذلك الملك من أصل أبي جنوبي، ويعزز وجود المقابر ذات الأشكال الهرمية التي عثر عليها بنفزان الاعتقاد السائد بوجود علاقة سياسية بين نوبيي وادي النيل وليبيي الجنوب.

ورغم ان اسم ليبيا وأسماء بعض القبائل الليبية قد وردت في كثير من النصوص اليونانية القديمة التي ترجع بعضها لعصر مبكر جد ، الا ان هيرودوت المؤرخ الاغريقي يعد أول من ذكر أسماء القبائل الليبية ومواقعها بشيء كثير من التفصيل والاسهاب . فهذا المؤرخ الذي عاش خلال القرن الخامس قبل الميلاد قد زار عدداً كبيراً من الأقطار ويظهر من كتبه الخمس أنه كان ملماً بأحوال علمه ، ومن المحتمل أن يكون هيرودوت قد زار برقة حيث كانت تقوم في أيامه خمس مدن إغريقية كبرى أنشأها المستعمرون اليونان في الأراضي الليبية . وكانت علاقة الليبيين والاغريق الساكنين بتلك المدن علاقات سلام احياناً وعلاقات حرب أحياناً اخرى . كانت القوافل تفد من الداخل حاملة معها خاهات المواد الأولية الواردة من أفريقيا

وكان التجار الاغريق يتطلعون إلى تلك القوافل لا للحصول على تلك المواد فقط ولكن لمعرفة اخبار وجغرافية البلاد الواقعة خلف الصحراء الكبرى ، وكانت صلتهم حسنة ببعض ملوك الدواخل فقد ذكر هيرودوت ان معبد أمون زيوس في سيوه كان يحابي الاغريق ضد الفرس حتى أنه تعرض لسخط وغزوات الأخيرين. ويذكر هيرودوت الطرق الصحراوية التي كانت تربط ضفاف النيل بسواحل المحيط الأطلسي كما أنه يتحدث عن كشوف جغرافية قام بها بعض الليبيين عبر الصحراء الى البلاد التي تعرف اليوم باسم تشاد. ويعد هيرودوت أول من ذكر الجرامنت صراحة من المؤرخين على الاطلاق ، ولو أنه ليس هناك من دليل على قيامه بزيارة بلاد الجرامنت ، وربما يكون قد استقى معلوماته عن أحد التجار الاغريق من سكان المدن الاغريقية الخمس الذين زاروا جرمة .

ويقول هيرودوت في الجزء الرابع الفقرة ١٧٤ من كتابه (٧) :

« وأما في الداخل فيعيش الجرامنت في المنطقة المعروفة

بمنطقة الحيوانات البرية وليست لهم صلات مع غيرهم
من الناس وليست لديهم أسلحة وهم لا يعرفون كيف
يدافعون عن أنفسهم» .

ويقول في الجزء الرابع الفقرة ١٨٣ (٨):

«وعلى مسيرة عشرة أيام أخرى من اوجله يوجد تل
آخر من الملح تتوسطه عين ماءٍ وحولها الكثير من النخيل
المثمرة ، ويسمي الأهالي الذين يسكنون هذه الجهات
بالجرامنت ، وهم أمة كبيرة من الناس . وهم يمارسون العادة
التالية في الزراعة : يغطون الأرض التي تكسوها الأملاح
بطبقة من التربة ثم يبذرون عليها البذور تلك هي وسيلتهم
في الزراعة .

والمسافة بين بلادهم وبلاد اللوتوفاجي (طرابلس
الغرب) على أقصر الطرق ثلاثين يوماً .

وهم يقتنون نوعاً من الثيران ترعى وهي تسير القهقري
(إلى الخلف) وذلك لأن قرونها الطويلة الممتدة للأمام
تمنعها من السير للأمام عند الرعي وهي تمتاز كذلك بكثافة

وخشونة جلودها وفيما عدا ذلك فانها لا تختلف عن غيرها
من الثيران .

ويخرج هؤلاء الجرامنت في عربات تجرها أربعة من
الخيول لاصطياد الأقوام المسمون بالاثيبو تروجلودي من
سكان الكهوف . ويعتبر القوم الأخيرون من اسرع من
نعرفهم في العدو وهم يعيشون على أكل الثعابين والزواحف
وليست لهم لغة بل انهم يحدثون أصواتاً تشبهه حفيف
الخفافيش .»

وترجع أهمية هذا النص الى أنه أقدم نص تعرض
للجرامنت ، فحسب رواية هيرودوت كان الجرامنت
يعيشون في فزان خلال القرن الخامس قبل الميلاد وكانوا
يمارسون الزراعة والصيد كما كانوا يسترقون أقواماً آخرين
أقل منهم في مدارج الحضارة ، وكان هؤلاء الأخيرون يسكنون
الكهوف ، ويمكن من مقارنة النص الثاني بالنص الأول
ان نستنتج السبب في التناقض بين قول المؤرخ في النص
الأول ان الجرامنت ليست لديهم أسلحة وانهم لا يعرفون
كيف يدافعون عن أنفسهم وبين قوله في النص الثاني

انهم يملكون عربات تجرها أربعة من الجياد وانهم يصيدون بها العبيد التروجلودي. لا بدَّ ان المؤرخ الاغريقي قد التبس عليه الأمر في النص الأول فذكر الجرامنت بدلاً من ان يذكر الأثيوبو تروجلودي.

ويظهر ان الاغريق القدماء كانوا يعرفون الجرامنت ، ولربما كانت أساطيرهم تذكر بأنهم يرجعون بأرومتهم الى أصل كرיתי أو الى شعوب البحر المتوسط ولقد عبّر الكاتب السكندري ابولونيوس الرودسي Apollonis Rhodes المولود سنة ٢٢٠ ق.م. تلك الروايات الشائعة في أيامه حين كتب في روايته أرجو Argo :

«قتل كافاراس Caphauras احد بحارة السفينة أرجو المدعو كانتو Kan'o وكان كافاراس هو أكبر أبناء فوباس ليساس Phoebus Leceus من محبوبته أكاكاليس Akakallis . وهي نفسها ابنة الملك مينوس . ولقد نفاها والدها إلى شواطئ ليبيا عندما علم بأنها على وشك وضع مولودها الالهي .

وهناك انجبت أكاكاليس المدعو امبليشنيكس
Amplishenex الذي أُطلق عليه اسم جراما Garama ولقد
احب جراما بدوره الخنثى تريتونيا Tretonia وانجب منها
نسمون Nasamon» (٩) .

وأما المراجع الفينيقية والقرطاجية فلم يصل إلينا
منها شيءٌ يشير إلى العلاقات بين المدن الفينيقية لا سيما
قرطاج وجرمة الا بعض الشذرات التي وردت في كتابات
الرومان والتي يظهر بأنهم نقلوها عن القرطاجيين أو التجار
الفينيقيين ، ولعل تدمير قرطاج على يد الرومان على ذلك
النحو القاسي الذي يعدُّ احدى مآسي التاريخ قد ذهب
بوئائق تلك المدينة التاريخية الكبيرة .

اما الكتاب الرومان فيعدّون من المصادر الرئيسية التي
نستمد منها معلوماتنا عن الجرامنت لا سيما خلال فترة
الحكم الروماني للسواحل الليبية ، ويعتبر المؤرخ الروماني
سترابو Strabo of Amesea الذي عاش بين ٦٦ ق.م .
و ٢٤ م . أول الكتاب الرومان الذين تحدثوا عن الجرامنت ،
فتمد سجل ذلك الكاتب في سفره الكبير المسمى الجغرافيا

«اننا لا نعرف شيئاً عن أغلب القبائل التي تسكن ليبيا لأن الجيوش الأجنبية او الرحالة الأجانب قليلاً ما ارتادوا البقاع الداخلية ، كما وأن القليل جداً من سكان تلك الجهات هم الذين يجيئون الى مدننا بالشاطيء ، وحتى هؤلاء القلة لا يذكرون أية اخبار مفصلة عن بلادهم ، وعلى أي حال فاني انقل المعلومات التالية رواية عنهم :

يسكن في أقصى جنوب ليبيا الأقوام المسمون باسم الأثيوبيين ، وإلى الشمال منهم يسكن الجرامنت اغلب الجهات ، والى جوارهم الفاروسي Pharusu والزنوج Nigriti والى الشمال منهم يعيش الجاتولي Gattoli « (١٠) .

وفي مكان آخر من نفس الكتاب يقول :

«تمتد بلاد الليبيين المنحدرين من أرومة فينيقية إلى جبال الجاتولي وفيما وراء ارض الجاتولي ، وفي اتجاه مواز له توجد بلاد الجرامنت حيث يوجد ما يسمى بالحجر

القرطاجي Carthaginian Stones ويحكى بأن بلاد الجرامنت تمتد من مسافة تسعة أيام من بلاد الأثيوبيين الذين يعيشون على شاطئ المحيط إلى خمسة عشر يوماً من معبد امون (١١) وهؤلاء القوم المسمون بالجرامنت معتدلون في طعامهم وزينتهم ، ويقتني الواحد منهم الكثير من الزوجات ولديهم الكثير من الأبناء ، ويعني ملوكهم بتربية الخيول حتي انهم ليقيمون سنوياً حفلاً يحضره الملك ليشهد تعشير الخيول التي تلدهم سنوياً حوالي الألف مهر .»

ويعد ما كتبه المؤرخ الروماني بليني الذي عاش ما بين ٢٣ أو ٢٤ م ، و ٧٨ م ، مرجعاً هاماً للاحتكاكات التي حدثت بين الرومان والجرامنت خلال فترة حكم الإمبراطور الروماني - فسبازيان Vespasian . ويرجع الى بليني الفضل أيضاً في سرد أخبار حملة رومانية قديمة حدثت في عهد اغسطس سنة ١٩ ق.م . ولا نعرف على وجه التحديد السبب الذي من أجله لم يذكر سترابو أنباء هذه الحملة ضمن ما ذكر من أخبار الليبيين والرومان ، ولعله لم يذكر

أنباء هذه الحملة إما لعدم أهميتها واما لأن الحملة فشلت في احتلال جرمة ، وهو أمر تؤكد الحقائق الأثرية والتاريخية ويقول بليني في كتابه التاريخ الطبيعي Natural History .

« تقع بلاد الجرامنت على مسافة اثني عشر يوماً للغرب من واحة اوجله (١٢) .

ويقول في نفس الكتاب عند سرد أنباء الحرب بين الرومان والجرامنت (١٣) :

« في ذلك الاتجاه تقع أرض فزانيا (فزان) التي استولينا عليها وفتحناها بقوة أسلحتنا اذ غزونا مدن أيلي Alele وسلابا Cillaba وكذلك سيدانوس Cydanus (غدامس) الموجودة قبلة صبراته . ومن هذه النقطة تبدأ سلسلة من الجبال تمتد لمسافة طويلة من الشرق الى الغرب . ولقد اطلق عليها الرومان جبل السوداء وذلك نسبة لونها الذي اكتسبته بفعل العوامل التكتونية او نتيجة لاحتراقها بفعل أشعة الشمس . وخلف هذا الجبل تمتد الصحراء التي تقع على اطرافها الشدالية « ماتلجا » Matelga المدينة الجرامنتية ثم دبريس Debris حيث يوجد نبع ماء يطلق

ماءً ساخناً لدرجة الغليان في منتصف الليل بينما يطلق ماءً في برودة الثلج في منتصف النهار ، وكذلك مدينة جراما Garama الشهيرة عاصمة الجرامنت .

لقد استولت القوات الرومانية على كافة النواحي المذكورة ، وكُلِّل « كورنيليوس بالبوس » باكاليل النصر لفوزه في تلك الغزوات فزفَّ في عربة النصر وحصل هو وعمه بالبوس الكبير على شرف الجنسية الرومانية لأنَّهما لم يكونا من مواليد روما بل كانا اجنبيين من مدينة قادس .

ومما هو جدير بالذكر انه رغماً من ان السلطات الرسمية الرومانية لم تدوّن في سجلاتها الرسمية الا اسماء المدن التي ذكرناها إلا ان بالبوس قد حمل في حفلات النصر شعارات البلاد والمدن على الترتيب التالي :-

« مدينة تابيديو Tabidio - قبيلة نيتري Niteri
- مدينة نيغي جميلة Neghigemela - قبيلة بابيوم Bubeium
- قبيلة أنيبي Enipi - مدينة ثبن Thuben - جبل
السوداء ، مدن نيتيرن Nitirun - رابسا Rapsa - قبيلة

ديسيرا Discera مدينة دبريس Debris - وادي ناثير
Nathabar - مدينة تابساغو Tapsago - قبيلة ناناغي
Nannagi - مدينة بون Boin مدينة بجي Pege - وادي
داسيباري Dasibari - وكذلك المدن المجاورة التالية :
باراكو Baraco وبالوبا Baluba والاسي Alasi وبالسا
Balsa وجولي Goli وماكسالا Maxula وزيزاما Zizama
وجبل جيرى أو غيرى Gyri وهي التي يظهر من اسمها
ان بها الأحجار الكريمة المعروفة .

والى يومنا هذا لا يوجد درب مطروق يصل ساحل البحر
ببلاد الجرامنت لأن ذلك الجنس الملعون قد دأب على
طمر الآبار الواقعة على الطرق المؤدية الى بلادهم ، هذا علماً
بأن هذه الآبار من السهل حفرها نظراً لقرب المياه الجوفية
من سطح الأرض. الا انها تتطلب معرفة الأماكن التي يمكن
العثور فيها على المياه .

وفي خلال الحروب التي خضنا غمارها في هذه الأيام
ضد أهالي مدينة اويا نحت قيادة الأمبراطور فاسبازيان
عشر الرومان على طريق اقصر بأربعة أيام عن الطريق

المعروفة ، وقد اطلق على هذا الطريق الجديد اسم الطريق الواقع خلف الرأس الصخري» .

وتظهر عناية جغرافي الرومان بتقصي ابناء البلاد المحيطة بعالمهم في مؤلفاتهم الجغرافية التي حوت الكثير من الحقائق ، فتجد أن الكاتب بومبونيس ملا Pomponius Mela الذي ولد في سنة ٤٠ م يذكر في كتابه De Situ Orbis (١٤) .

«و يملك الجرامنت نوعاً من الثيران تميل برؤوسها للجنب عندما ترعى وذلك لأن قرونها الطويلة الممتدة للخارج تمنعها من أن تتجه برؤوسها مستقيمة للأرض .

وهم يعتبرون النساء متاعاً مشاعاً بينهم ويعتبرون الأبناء الذين يتوالدون من مثل هذا الجماع أبناءً لأكثر الرجال الذين جامعوا امهاتهم شيها» .

ويعدّ بطليموس الجغرافي الذي عاش بالاسكندرية خلال القرن الثاني بعد الميلاد من أهم الكتاب الذين تكلموا عن البلاد الواقعة في الصحراء الكبرى ومن ضمنها فزان ، فقد ذكر في كتابه الجغرافيا المعلومات التالية :-

« في دواخل ليبيا فيما وراء منابع سينيفس Cinyphus
(وادي كعام) توجد المدن التالية : فانياس Vanias ،
ساباء Saba (سبها) بديرم Bedirum ، جاراما
Garama المدينة الرئيسية . . ولا تقل المعلومات التي
دونها المؤرخون من العرب شأناً عن ما كتبه الرومان ،
بل ذكر كتاب العرب تفاصيل أوفى وبيانات
أدق ، ولا غرو فقد كانت الطبيعة الجغرافية لفزان تماثل
الطبيعة الجغرافية جزيرة العرب سواء في التضاريس
أو الطقس .

ويُعدُّ ابن عبد الحكم المتوفي بمصر عام ٨٧١ م . أقدم
الكتاب العرب الذين ذكروا بشيءٍ كثير من التفصيل
أحوال فزان خلال الفتح العربي الأول لشمال أفريقيا والذي
تقع حوادثه خلال القرن السابع الميلادي (٦) .

والذي يهمننا في كتاب ابن عبد الحكم هو الجزء
الخاص الذي يصف فيه الكاتب أنباء فتح المسلمين بقيادة
عقبة بن نافع الفهري لفزان في القرن السابع الميلادي .
« حدثنا عبد الملك بن مسلمة ، حدثنا ابن لهيعة عن

يزيد بن أبي حبيب قال : غزا معاوية بن حديج افريقيا
ثلاث غزوات ، أما الأولى فكانت سنة أربع وثلاثين قبل قتل
عثمان ، وأعطى عثمان مروان الخمس من تلك الغزوة وهي غزوة
لا يعرفها كثير من الناس ، والثانية سنة أربعين والثالثة سنة
خمسين ، ثم قال : ثم خرج الى المغرب بعد معاوية بن حديج
عقبة بن نافع الفهري سنة ست وأربعين ومعه بسر بن أرطا
وشريك ابن سمي المرادي فأقبل حتي نزل بمعمداس من
سرت . وكان توجه بسر إليها كما حدثنا يحيى بن عبد الله
ابن بكير عن الليث بن سعد سنة ست وعشرين من سرت
فأدركه الشتاء وكان مضعفاً ، وبلغه أن أهل ودان قد نقضوا
عهدهم ومنعوا ما كان بسر بن أرطا فرضه عليهم . وكان عمرو
بن العاص قد بعث إليها بسرأ وهو محاصر لأهل طرابلس ،
فافتتحها ، فخلف عقبة بن نافع جيشه هناك واستخلف عليهم
عمرو بن علي القرشي وزهير بن قيس البلوي ثم سار بنفسه
وبمن خف معه اربعمائة فارس وأربعمائة بعير وثمانمائة قرية
حتى قدم ودان فافتتحها ، وأخذ ملكهم فجذع أذنه ، فقال لِمَ
فعلت هذا بي ، وقد عاهدتني ؟ فقال عقبة : فعلت هذا بك

أدباً لك ، اذا مسست أذنك ذكرته ، فلم تحارب العرب .
واستخرج منهم ما كان بسر فرضه عليهم ثلاثمائة رأس ،
وستين رأساً . ثم سألهم عقبة : هل من ورائكم أحد ؟ فقبل
له : جرمة وهي مدينة وزن العظمى ، فسار إليها ثمانى ليالٍ من
ودان ، فلما دنا منها رسل فدعاهم إلى الاسلام فأجابوا ، فنزل
منها على ستة أميال . وخرج ملكهم يريد عقبة وأرسل عقبة
خيلاً فحالت بين ملكهم وبين موكبه فأمشوه راجلاً حتى
أتى عقبة وقد لغب وكان ناعماً فجعل يبصق الدم فقال
له : لِمَ فعلت هذا بى وقد أتيتك طائعاً ؟ فقال عقبة : ادباً
لك اذا ذكرته لم نحارب العرب . وفرض عليهم ثلاثمائة
عبد وستين عبداً ، ووجه الرجل من يومه ذلك إلى المشرق
ثم مضى على جهته من فوره ذلك إلى قصور فزان فافتتحها
قصرأ قصراً حتى انتهى إلى أقصاها . فسألهم هل من ورائكم
أحداً ؟ قالوا نعم أهل خاور ، وهو قصر عظيم على رأس
المفازة في وعورة على ظهر جبل وهو قصبه كوار . فسار إليها
خمسة عشرة ليلة ، فلما انتهى إليها تحصنوا فحاصروهم
شهرأ فلم يستطع لهم شيئاً . فمضى أمامه على قصور كوار

فافتتحها حتى انتهى إلى أقصاها وفيها ملكها فأخذه فقطع
اصبعه فقال : لم فعلت هذا بي؟ قال : أدباً لك إذا نظرت إلى
اصبعك لم تحارب العرب . وفرض عليهم ثلاثمائة عبد
وستين عبداً . فسألهم هل من ورائكم أحد؟ فقال الدليل ليس
عندي بذلك معرفة ولا دلالة فانصرف عقبة راجعاً ، فمر
بقصر خاور ، فلم يعرض له ولم ينزل بهم وسار ثلاثة أيام
فأمّنوا مدينتهم . وأقام عقبة بمكان اسمه اليوم ماء فرس
ولم يكن به ماء فأصابهم عطش شديد أشرف منه عقبة
وأصحابه على الموت فصلى عقبة ركعتين ودعا الله ، وجعل
فرس عقبة يبحث بيديه الأرض حتى كشف عن صفاة
فانفجر منها الماء فجعل الفرس يمص ذلك الماء . فأبصره
عقبة فنادى في الناس ان احتفروا فحفروا سبعين حسيماً
فشربوا واستقوا فسمي ذلك المكان ماء فرس . ثم رجع عقبة
إلى خاور من غير طريقه التي كان أقبل منها فلم يشعروا به
حتى طرقتهم ليلاً ، فوجدتهم مطمئنين قد تمهدوا في اسراتهم
فاستباح ما في المدينة من ذرياتهم وأموالهم وقتل مقاتليهم .
ثم انصرف راجعاً فسار حتى نزل بموضع زويلة اليوم ، ثم

ارتحل حتى قدم على عسكره بعد خمسة أشهر ، وقد جمعت
خيولهم وظهورهم فصار متوجهاً إلى المغرب وجانب الطريق
الأعظم وأخذ إلى ارض مزاته فافتتح كل قصر بها ثم مضى
إلى صفر فافتتح قلاعها وقصورها... (١٧)

أما جغرافيو العرب، الذين تكلموا عن فزان خلال القرن
التاسع فنأولهم هو أحمد بن أبي يعقوب اسحاق بن جعفر
ابن وهب بن واضح الشهير باليعقوبي المتوفى سنة ٢٨٢ هـ
الموافق ٨٩٥ م. ولد هذا الكاتب في أصبهان بفارس ودون
في كتابه المسمى بالبلادان طائفة من أخبار ووصف بلدان
شمال أفريقيا نقتطف منها ما يلي (١٨):

«ومن أعمال برقة المضافة إليها ودان وهو بلد يؤتى
من مغازة وهو مما يضاف إلى عمل سرت ، ومن مدينة سرت
إليه مما يلي القبلة خمس مراحل وبه قوم مسلمون يدعون
أنهم عرب يمن وأكثرهم من مزاته وهم الغالبون عليه ، وأكثر
ما يحمل منه التمر فان به أصناف التمور وانما يتولاد رجلاً
من أهله وليس له خراج .

ووراء ذلك بلد زويلة مما يلي القبلة وهم قوم مسلمون

أباضية كلهم يحجون البيت الحرام ، واكثرهم رواية
ويخرجون الرقيق السودان من الميريين والزغاويين والمرويين
وغيرهم من أجناس السودان لقربهم منهم وهم يسبونهم ،
وبلغني أن ملوك السودان يبيعون السودان من غير شيء ولا
حرب . ومن زويلة الجلود الزويلية وهي أرض نخل ومزرع
ذرة وغيرها وبها أخلاط من أهل خراسان ومن البصرة
والكوفة .

وراء زويلة على خمس عشر مرحلة مدينة يقال لها
كوار بها قوم من المسلمين من سائر الاحياء ، أكثرهم بربر
يأتون بالسودان ، وبين زويلة ومدينة كوار وما يلي زويلة
إلى طريق اوجلة واجدابية قوم يقال لهم لمطة أشبه شي
بالبربر وهم أصحاب الدرق اللمطية البيض .

وجنس يعرف بفرزان أخلاط من الناس لهم رئيس
يطلع فيهم وبلد واسع ومدينة عظيمة وبينهم وبين مزاته
حرب لافح أبداً .

ومن آخر عمل برقة من الموضع الذي يقال له تورغة

الى طرابلس ست مراحل ، وينقطع ديار مزاته من تورغة
ويصير في ديار هوارة ، فأول ذلك ورداسة ثم لبدة وهي
حصن كالمدينة على ساحل البحر . وهوارة يزعمون أنهم
من البربر القدم وأن مزاته ولواته كانوا منهم وانقطعوا
عنهم وفارقوا ديارهم وصاروا الى أرض برقة وغيرها ، وتزعم
هوارة انهم قوم من ليمن جهلوا أنسابهم . وبطون هوارة
تناسب كما تناسب العرب فمنهم بنو اللهان ومليلة
وورسطفة فبطون اللهان وبنو درصا وبنو مرزبان وبنو ورفله
وبنو مسراته .

ومنازل هوارة من آخر عمل سرت إلى طرابلس

الخ .

اما أحوال فزان جغرافيتها في القرن العاشر فنجدها
في كتاب مروج الذهب لمؤلفه أبو الحسن المسعودي المتوفي
حوالي سنة ٩٥٦ م . وما ذكره ذلك الكاتب تهمنا على وجه
الخصوص الجملة التالية (١٩) :

« ... أما غير هؤلاء من الحبشة الذين قدمنا ذكرهم
من امعن في المغرب مثل الزغاوة والكوكو والقراقرو ومديدة

ومريس والميرس والملانة والقوماطي وذويلة والقرمة او الخرمة
فلكل من هؤلاء وغيرهم من انواع الأحابيش ملك ومملكة .

ويقدم لنا كاتب المغرب العربي أبو عبد الله بن عبد
العزيز بن محمد بن أيوب بن عمرو الشهير بالبكري المتوفي
حوالي ١٠٩٤ م ، صورة للأوضاع السياسية والأحوال
الجغرافية لبلدان شمال افريقيا والصحراء الكبرى في خلال
القرن الحادي عشر وذلك في كتابه « المغرب في ذكر بلاد
افريقية والمغرب » (٢٠) .

«ومن أراد الطريق من نفوسه إلى مدينة زويلة فانه
يخرج الى مدينة جادوا ثم يسير ثلاثة أيام في صحراء
ورمال إلى موضع يسمى تيري وهو في سفح جبل به آبار
كثيرة ونخيل ثم يصعد في ذلك الجبل فيمشي في صحراء
مستوية نحو أربعة أيام لا يجد ماء ثم ينزل على بئر يسمى
اودري ومن هناك يلقي جبلاً شامخة تسمى تارغين يسير
الذاهب فيها ثلاثة أيام يصل بعدها إلى بلد تسمى تامرتا
به نخل كثير يسكنه بنو فلدين وفزانه وعندهم غريبة وهو
أن السارق اذا سرق عندهم كتب كتاباً يتعارفونه فلا

يزال السارق يضطرب في موضعه ذلك حتى يقمر ويرد ما أخذ ولا يسكن عنه ما به حتى يمحي ذلك الكتاب ، وتسير من هذه البلد إلى بلد تسمى سباب يومين وهو بلد كثير النخيل وكذلك الذي قبله ، وأهل سباب يزرعون النبات الذي يتكون منه الصبغ المعروف بالنيل ، وتسير من سباب في صحراء مستوية لا شيء فيها غير الرمل الرقيق لا يشوبه حجر ولا مدر ، اذا رأى الرائي العظم في تلك الصحراء من بعيد حسبه قصراً ، وان رأى بكرة حسبها رجلاً ، ومن هذه الصحراء إلى زويلة يوم وهو نحو ذلك من مدينة اجدابية .

وهي مدينة غير مسورة في وسط الصحراء وهي أول حد لبلاد السودان ، وبها جامع وحمام وأسواق . ويجتمع بها الرفاق من كل جهة ومنها يفترق قاصدهم وتتشعب طرقهم وبها نخيل وبساط للزرع يسقى بالابل . ولما فتح عمرو برقة بعث عقبة بن نافع حتى بلغ زويلة وصار ما بين برقة وزويلة للمسلمين ، وبزويلة قبر دعبل بن علي الخزاعي ، قال الشاعر بكر بن حماد :

الموت غادر دعبلا بزويلة
وبأرض برقة أحمد بن خصيب

وبين زويلة واجدابيا أربعة عشر مرحلة . ولأهل زويلة
حكمة في احتراس بلدهم وذلك أن الذي عليه نوبة
الاحتراس يسعى على دابة يشد عليها حزمة حطب كبيرة
من جرايد النخيل تنال سعفها الأرض ثم يدور بها حول
المدينة فإذا أصبح من الغد ركب ذلك المحترس ومن يتبعه
على جمل السروج ودارا بالمدينة فان رؤا اثرأ اتبعوه حتى
يدركوه أينما توجه ، لصاً كان أو عبداً او أمة أو بعيراً...
الخ .

وزويلة من طرابلس بين المغرب والقبلة ، ويجلب من
زويلة الرقيق الى ناحية افريقيا وما هنالك ومبايعاتهم بثياب
قصار حمر . وبين زويلة وبلد كانم أربعون مرحلة وهم
وراء صحراء زويلة ، لا يكاد أحد يصل إليهم ، وهم سودان
مشركون ، ويزعمون أن هناك قوم من بني أمية صاروا إليهم
عند محنتهم بالعباسيين وهم على زي العرب وأحوالهم .
وبين زويلة ومدينة سبهي مسيرة خمسة أيام وهي مدينة

كبيرة بها جامع وأسوق . وبين مدينة سبهي (٨٥) ومدينة
هل مثل ذلك ، وهي مدينة عامرة كثيرة النخل وعيون الماء
ومن مدينة هل إلى مدينة ودان يوم وبها قلعة حصينة ،
وللمدينة دروب وهي مدينتان بها قبيلتان من العرب
سهميون وحضرميون وتسمى مدينة السهميين «دلباك»
ومدينة الحضرميين مدينة «بوصي» وجامعهما واحد بين
الموضعين ، وبين القبيلتين تنازع وتنافس وقد أدى ذلك
بهم مراراً إلى القتال وعندهم فقهاء وقراء وشعراء وأكثر
معيشتهم من التمر ولهم زرع يسقونه بالنضح .

ومن مدينة ودان إلى مدينة تاجرقت ثلاثة أيام وهي
مدينة أهلة بها جامع يسكنها أهل ودان والتمر بها كثير
واكثر أجناسه البرني .

ومنها يخرج إلى مدينة سرت وبينها وبين زويلة
مسيرة اثني عشر يوماً وبينها وبين مدينة ودان مثل ذلك
وهي متوسطة بينهما زويلة بغربها وودان بشرقيها هكذا
قال محمد .

والذي مر هنا من ذكر المسافة بين تاجرقت وزويلة

أربعة عشر يوماً على الطريق الأقصر ومن تاجرقت إلى
الفسطاط تسع وعشرون مرحلة .

وطريق آخر من زويلة إلى تاجرقت ومن زويلة إلى
مدينة تسمي (٨٦) يومان ومدينة تسمي كبيرة بها جامع
وأسواق يسيرة ، ومنها إلى مدينة زلهي (٨٧) ثمانية أيام
في صحراء وفي وسط الطريق منزل لأهل ودان .

ومدينة زلهي كبيرة واسعة بها جامع ولها نخل كثير ،
وعين ماء يسكنها مزاته ، ثم تمشي ستة أيام إلى محص بركانة
ثم إلى الهروج وهو قصر قد خرب يجاوره جب وحوله
سبخة ، وبينه وبين سرت خمس مراحل ، ثم إلى مدينة
اجدابية مرحلة ثم منها ثلاثة أيام إلى قصر زيدان ، ثم
تمشي أربعة أيام إلى مدينة أوجله وهي مدينة عامرة كثيرة
النخل واوجلة اسم الناحية واسم المدينة الزافية واوجلة
قرى كثيرة بها نخل وشجر كثير وفواكه وبمدينتها مساجد
وأسواق ثم أربعة ايام إلى مدينة تاجرقت .

ومن سلك من طرابلس إلى ودان فانه يسير في بلد
هواره نحو الجنوب في قياطين وبيوت شعر وهناك

مرثيات ومنازل الى قصر بن ميمون وذلك كله من عمل طرابلس ، ثم من قصر بن ميمون ثلاثة أيام إلى صنم من حجارة مبني على ربوة بسمي كرزة ومن حواليه قبائل البربر يقربون له القرابين ويستشفون به من اداويهم ويتبركون به في أموالهم إلى اليوم . ومن هذا الصنم إلى ودان مسيرة ثلاثة أيام .» .

ويظهر ان المعلومات الجغرافية عن الصحراء الكبرى كانت قد تكاملت لدى العلماء العرب في القرن الثالث عشر الميلادي حتى ان حولياتهم قد حوت الكثير من المعلومات عن فزان وغبرها من أقطار الصحراء فنجد شهاب الدين بن عبد الله الشهير بياقوت الحموي المتوفي سنة ٦٢٦ هـ (١٢٢٩ م) يذكر في كتابه معجم البلدان تحت حرف الفاء (فزان) ما يلي (٢١) :-

«فزان بفتح أوله وتشديد ثانيه وآخره نون ولاية واسعة بين الفيوم وطرابلس الغرب ، وهو في الاقليم الأول وعرضه احدى وعشرون درجة ، قيل سميت بفزان بن حام ابن نوح عليه السلام : بها نخل كثير وتمر كثير ومدينتها

زويلة السودان والغالب على ألوان أهلها السواد وقد ذكرهم
جرير في شعر له فقال :

قفرأ تشابه آجال النعام به عبيداً تلاقت به فزان والنوب^١

أما محمد بن عبد الله الشهير بالتييجاني المولود في تونس
٧٠٦ هـ أو ١٢٧٥ م فقد تعرض في كتابه لذكر فترة مهمة
من تاريخ فزان وهي فترة انهيار سلطنة زويلة في القرن
الثاني عشر الميلادي وسقوطها نهائياً سنة ١١٧٤ م (٢٢).

وتعتبر الفترة المحصورة بين القرن الثالث عشر والقرن
الخامس عشر الميلاديين من اشد فترات تاريخ فزان غموضاً
لعدم وجود الوثائق أو الكتب التي تشير لهذه الفترة، ثم
نجد المؤرخ الطرابلسي الشهير المعروف بابن غلبون يؤرخ
فيما يؤرخ عن تاريخ ليبيا خلال فترة الحكم العثماني
الأول وعن الأحداث التي تمت في فزان خلال القرن السادس
عشر أثناء الصراع بين العثمانيين واسرة أولاد محمد
الفاصي حكام فزان والتي انتهت باستيلاء العثمانيين على
البلاد وضمها نهائياً لولاية طرابلس الغرب، ويعد كتابه
«التذكار فيمن ملك طرابلس وما كان بها من الأخبار»

أهم المراجع لتلك الفترة. كما ان كتاب المؤرخ الليبي المعروف «النائب» يعد تنمة لفصول الكتاب الأول اذ انها تحكي أحداث القرن التاسع عشر حتى بداية العهد العثماني الثاني بليبيا سنة ١٨٢٥ م. وإلى جوار المراجع السالفة الذكر قدم الرحالة الاوربيون الذين بدءوا في ارتياد الصحراء الكبرى منذ أوائل القرن التاسع عشر صوراً حية لأحوال فزان ، بل قام بعضهم صفحات تحك حقيقة الحال في فزان خلال مدة زيارتهم وقدم بعضهم وصفاً دقيقاً للبلاد التي زاروها مدعمة بالرسوم .

ولم تكن الغاية من اختراق المستكشفين الاوربيين للصحراء الكبرى في لقرن الثامن عشر الميلادي الوصول إلى واحات الصحراء ، بل كان الغرض منه الوصول الى البلاد الغنية الواقعة في منطقة السافانا الافريقية والتي فشلوا في الوصول إليها عن طريق السواحل الغربية لافريقيا الوسطى ، ذلك ان الدابات والشلالات والأوبئة قد وقفت حائلاً دون وصول المستكشفين من الساحل إلى الداخل . فأراد الاوربيون أن يجربوا طريق الصحراء الكبرى وهو

الطريق الذي سبق وان وصفه لهم الكاتب اللاتيني ليوافريكانوس Leo Africanus وهو كاتب عربي أُسر واعتنق الكاثوليكية في القرن السادس عشر الميلادي ودون للبابا ليو العاشر كتاباً عن داخل القارة الافريقية ، وكان ما كتبه عن الذهب والثراء الموجود بتمبكتو وغانة مثار خيال الكثير من الكتّاب والمستكشفين .

ويعد المستكشف الالماني هورنمان Hornemann الذي كان يعمل لحساب الجمعية الجغرافية البريطانية المعروفة باسم British Association أول من وصل إلى مرزق سنة ١٧٩٨ م . مخترقاً الصحراء الكبرى من القاهرة . وقد وصف هورنمان أنباء رحلته وصفاً دقيقاً في التقرير الذي بعث به إلى الجمعية بلندن والذي أرسله من طرابلس الغرب سنة ١٧٩٩ (٢٣) وقد انقطعت أخبار هورنمان بعد أن قام برحلته الثانية التي غادر فيها مرزق قاصداً استكشاف بحيرة تشاد ، والمظنون انه قتل أو مات في الطريق .

ولما كان تمويل مثل هذه الرحلات عبئاً ثقيلاً على الهيئات والأفراد فقد قامت الحكومة البريطانية باعداد

رحلة سنة ١٨١٩ أرسلت فيها الكابتن جوزيف ريتشي Joseph Ritchie والملازم فرانس ليون Francis Lyon الى مرزق حيث توفي الأول بالحمى غير أن الثاني تمكن من زيارة زويلة والقطرون واضطر للرجوع لنفاذ مؤنته وقد سجل Lyon وصفاً لكل من مرزق وزويلة في كتابه الذي أصدره بلندن سنة ١٨٢١ (٢٤) .

وتبعت ذلك رحلة البعثة البريطانية التي كان من أعضائها الكابتن كلابرتون Clapperton والطبيب اودني Oudney والميجر دنهام Denham سنة ١٨٢٢ . ورغمما عن أن هذه البعثة قد لاقت في مبدأ امرها بعض الصعوبات الا انها نجحت بفضل استعداداتها من ان تقوم برحلة طويلة وصلت فيه إلى البلاد الواقعة حول بحيرة تشاد، ثم رجعت ثانية من نفس الطريق الذي جاءت منه عبر الصحراء الكبرى وواحات فزان إلى طرابلس الغرب سنة ١٨٢٥ بعد أن فقدت أحد أعضائها الذي توفي من الحمى وهو « اودني » .

وترجع أهمية رحلة هذه البعثة الى أنها أول بعثة

اوروبية زارت مدينة جرمة القديمة ، ويظهر مما كتبه هؤلاء الرحالة انهم كانوا يجهلون تماماً وجود دولة ذات حضارة في الصحراء مما جعلهم يعزون الآثار التي وجدوها هناك إلى الرومان(٢٥) .

وانا لنقدم بعض السطور التي كتبها الطبيب اودني في ذكر ما وصفه لتلك الزيارة :-

«وفي حوالي الساعة الحادية عشر وصلنا إلى جرمة وهي مدينة متسعة أوسع من اية قرية اخرى بالوادي ، ولكن كانت الجدران والمنازل قديمة تظهر عليها آثار الزمن .

وانتظرنا في منزل القاضي حتي وصلت قافلتنا . وقد زارنا بعد فترة قصيرة الشيخ مصطفى بن يوسف وكان رجلاً مسناً ذا سحنة فزانية قائمة مستقيم الأنف وكانت شفتاه غليظتان لحد ما ، ولكن فمه لم يكن واسعاً وكان شعره اسوداً ويظهر من شكل شعر ذقنه أنه كان شعراً مجعداً . كان أجداده من سكان هذه المدينة ويمكن أن تعتبر ملامحه الشكل الفزاني الأصيل .

الاثنين ١٧ يونيو سنة ١٨٢٢ : دوناً في مذكراتنا

اماكن الكثير من الكتابات التي لم يستطع الأهالي فك
طلاسما ، ولقد أخذنا اليوم الشيخ مصطفى لزيارة مبني
قال عنه انه فريد من نوعه بالمنطقة . وعندما وصلنا تملكنا
العجب ! وجدنا أمامنا مبني أقامه الرومان . ولم نجد عليه
او حوله أية كتابة لاتينية مدونة رغم اننا قد قلبنا الكثير
من الأحجار المتناثرة -حوله ولم نجد سوى بعض الحروف
التي يبدو انها دونت حديثاً والتي تشبه لحد ما الحروف
الاوربية ، ولقد ظننا بأنها كتبت بواسطة أحد الرحالة
الاوربيين الذين زاروا تلك المنطقة منذ عهد قريب ، ولقد
ظننا في مبدأ الأمر انه هو هورنمان Hornemann ، ولكن
لم يكن لدينا أدنى دليل على وصوله الى هناك . ولأقول
الحق اننا اخطأنا في الظن بأن تلك الحروف كانت اوربية
اذ لم تكن سوى حروف كتابة الطوارق ، ويبلغ ارتفاع هذا
هذا المبني حوالي اثني عشر قدماً وعرضه ثمانية أقدام . وقد
بنيت بالحجر الرملي المنتظم ، والذي قطع من الجبال
المجاورة . أما جوفه فمقسمة مليء بأحجار صغيرة متماسكة
بملاط . ويقوم هذا المبني على بعد ثلاثة أميال من جرمه
وعلى بعد حوالي الربع ميل من قاعدة الجبل . ويبدو بأن

هذا المبني اما ان يكون مدفناً أو شاهداً» .

ويعد الرحالة الالماني بارت Barth من أهم الذين زاروا هذه المنطقة سنة ١٨٥٠ فقد ذكر في كتابه « Voyage et decouvertes dans L'Afrique Septentrionale et Central » تفاصيل كثيرة عن الكثير من الآثار الموجودة بالمنطقة وكان لكتابه هذا الفضل في قيام البعثة الايطالية التي جاءت فيما بعد في سنة ١٩٣٤ باجراء حفريات في هذه المنطقة . ولقد حاول الرحالة الفرنسي دوفيرييه Duveyrier عمل دراسة كاملة عن تلك المنطقة سنة ١٨٥٩ م . ويعتد كتابه أول كتاب علمي دون عن المنطقة (٢٦) .

وترجع أهمية كتابه الى أنه تمكن من التمييز بين الجرامنت وقبائل الطوارق كما انه حاول أن يضع هيكلًا لتاريخ فزان في حدود المعلومات التي كانت لديه في ذلك الوقت .

وتعد الرسوم الصخرية او اللوحات التي تركها الأقدمون على جدران الصخور من المراجع المهمة التي نعتمد عليها لحد بعيد في رسم صورة الحياة بفزان من عصور ما قبل

التاريخ حين كانوا يسطرون على سطح الصخور التي عاشوا بجوارها مظاهر حياتهم اليومية والحيوانات التي عاشوا معها بكل أمانة ودقة وسطروا بعضها عن طريق الحز بآلة حادة او بالرسم بالألوان سواء باستعمال ألوان الشجر المختلفة لاطهار الأشكال او باستعمال الأصباغ الملونة . وقد بدأت عناية العلماء بتسجيل هذه الرسوم بفران منذ سنة ١٩٣٢ حين قام العلامة الألماني فروبينيوس Frobenius بتسجيل الرسوم التي عثر عليها في وادي متخندوش والورير وتبني ابتير وهي الأودية التي تصب في وادي بروجوح الواقع للغرب من مرزق . وتعد البحوث التي قام بها البروفسور الايطالي جرزيزوي أروع ما تم في هذا الحقل . اذ قام ذلك العلامة بعدة زيارات لمناطق مختلفة من فزان من سنة ١٩٣٣ حتى الآن وقام خلالها باجراء عدة دراسات لخصها في كتابه « Rock Art in The Libyan Sahara » ويقسم البروفسور جرزيزوي الرسوم الصخرية إلى عصور مختلفة وهي :

١- رسوم نقشت خلال عصر الصيادين وهي التي تمثل الحيوانات المتوحشة والحيوانات البرية التي كان

الصيادون يقومون بصيدها ، وتشمل هذه الرسوم أيضاً مناظر تمثل الصيادين الذين يشبهون رجال البوشمان القصار القامة ويرى جرزبوزي أن أقدم هذه الرسوم هي التي تمثل الحيوانات البحرية مثل فرس البحر والتمساح الحيوانات التي كانت تعيش في فزان عندما كان مناخها شبيهاً بمناخ المناطق الاستوائية اليوم (٢٧) أي قبل ستة آلاف سنة تقريباً. ويرى البروفسور جرزبوزي أن أحسن الأمثلة لذلك هي النقوش التي عثر عليها في وادي متخندوش .

٢- رسوم نقشت خلال عصر الرعاة وهي فترة طويلة من الزمن يظهر فيها الرعاة وهم يقودون قطعاناً من الأبقار الطويلة القرون الشبيهة بالأبقار التي تعيش في السودان الآن وهي فترة يرى جرزبوزي بأنها تبدأ عندما بدأ الطقس في فزان يتحوّل إلى ما يشبه مناخ السودان الآن (٢٨) ويظهر فيه الرعاة الذين يمثلون عادة طوال القامة شديدي التنزج أكثر شبيهاً بسكان السافانا الآن ويظهر بأن هؤلاء القوم قد حلوا محل الصيادين البوشمن القصار القامة .

٣- رسوم نقشن خلال عصر الجرامنت وهي تمتاز بالنقوش التي تمثل العربات والجياد كما أن الأشكال التي تميز الأشخاص ناد رسمت على شكل المثلثين المتقابلين من الرأس (٢٩) ويرى جوزيوزي أن هذا الفن من نتاج الجرامنت ودون العايد من الرسوم التي تمثل هذه المدرسة في جهات مختلفة من الصحراء الليبية وبعضها في أماكن بعيدة مثل وادي زجزا ومسعودة الواقعة شمالي وادي الشاطيء وبعضها في جبل بن غنيمه الواقع للجنوب من فزان.

٤- رسوم ونقوش ترجع لعصر الجمالة وهي الأشكال التي تمثل الجمال وراكبيها ويصاحب هذه الرسوم الأخيرة في العادة كتابات بحروف التفينلخ ويرى جرزيوري بأنها ترجع لعصر حديث نسبياً.

ولقد عزز الدكتور موري Mori بحوث أستاذه البروفسور جرزيوري حين قام بالعثور على الرسوم الملونه بوادي تشوينات بجبال الأتاكوس الواقعة شرقي غات وتعد هذه الرسوم الملون أروع النماذج التي من نوعها

بفزان ، إذ عمل الكثير منها بواسطة الفنانين المهرة المطبوعين كما وأنها تغطي جميع العصور السابقة الذكر وقد قام الدكتور موري بدراساته من سنة ١٩٦٠ ولا زال يتابعها إلى الآن وقد أصدر كتاباً قيماً عن بحوثه بعنوان Taorart Acacus .

وإذا كانت الرسوم والنقوش الصخرية قد قدمت اللوحات الفنية التي تمثل مظاهر الحياة فإن الحفريات التي اجريت في هذه المنطقة قد امدتنا بالمعلومات العلمية اللازمة . وتعد الحفريات التي قامت بها البعثة الايطالية التابعة للجمعية الجغرافية الملكية الايطالية سنة ١٩٣٤ أولى هذه البحوث العلمية المعتمدة على تقارير الحفريات ، وتعد منطقتي الخرائق وجرمة أهم المناطق التي قامت البعثة الايطالية بالحفر فيها .

حفريات بعثة الجمعية الجغرافية الملكية الإيطالية سنة ١٩٣٤

قامت بعثة الجمعية الجغرافية الملكية الإيطالية سنة ١٩٣٤ برأسه الدكتور كابوتو باجراي سلسلة من الحفريات في نواحي مختلفة من فزان وكانت أهم هذه الحفريات في منطقة جرمة بودي الأجال وقد أصدرت البعثة كتاباً قيماً باسم حفريات بالصحراء Scavi Sahariani وسوف نأخذ ثلاثة أمثلة من هذه الحفريات أولها تمثل المساكن والمستقرات وثانيها تمثل الشواهد والنصب وثالثها تمثل الجبانات والمقابر.

أما الأولى فهي زنكرا ومن حفريات البعثة أنقل السطور التالية: (٣٠)

«تعتبر القمة الصخرية المعروفة باسم زنكرا رأساً

بارزاً من جبل حمادة مرزق يمتد كبرزخ طويل داخل الوادي ممتداً من الجنوب الغربي للشمال الشرقي في منتصف المسافة بين منطقتي جرمة والغريقة . وعلى السفوح الواقعة للناحية الشرقية عثر على بقايا سور طويل يمتد لمسافة غير معلومة ويبلغ عرض هذا السور حوالي ١٠٥٢ متر والسور مبني بقوالب من اللبن المخلوط بالقش وفي بعض أجزائه مبني بقوالب منتظمة من الطوب الأحمر ، وبالسور فتحات شكلها كالنوافذ مستطيلة ربما كانت منافذ لخروج مياه الأمطار . ويوجد إلى أعلا من هذا السور مدرجات ربما كانت تستعمل للزراعة . وفي أعلا الجبل توجد آثار مستقرات ولكن أهم المباني الموجودة بها هو السور الكبير المرتفع الممتد عند عنق البرزخ من ناحيته الغربية وهو يمتد من الشمال إلى الجنوب بطول خمسين متراً وعرض مترين وستين سنتيمتراً وارتفاع ١٠٦٠ متر وهو يتكون من كتل منتظمة من الأحجار الضخمة المقطوعة من نفس الجبل من الحجر الرملي ومتماسكة فيما بينها بنوع من الملاط المحلي ومرصوفة بعضها فوق

بعض بعناية تامة .

ويلي الرأس المعروف برأس زنككرا كتلة من جبال حمادة مرزق تبدو كقلعة عالية للناحية الجنوبية من رأس زنككرا وتتصل بها بواسطة منحدر صخري ينزل تدريجياً من أعلا الجبل إلى رأس زنككرا وقد حفرت فيه السيول أخاديد عميقة ، وفي أعلا الجبل الذي هو عبارة عن هضبة مسطحة ، توجد بقايا سور يمتد بطول السطح لمسافة كيلومترين وهذا السور يتكون من مجموعة من كتل الأحجار المنتظمة التي رصت بعضها فوق بعض بعناية وكانت متماسكة بملاط . ولكن يظهر بأن جزءاً من هذا السور كان قد انهار منذ عصور قديمة . ويوجد بعد هذا السور آثار سورين آخرين انهارا الآن ولم يتبقّ منهما سوى أحجارهما وهما يقعان إلى الجنوب من السور الأول الكبير .

وإلى الجهة الشمالية من منحدرات جبل زنككرا عثرنا على بقايا ثلاث مساكن أولاً للناحية الجنوبية الغربية من السفح وينكون من مبنى من غرفتين وردده

خارجية وتتكون الأساسات والجدران السفلى للمبنى من قطع منتظمة من الحجر الأحمر اللون ، أما الجدران العليا فتتكون من قوالب من اللبن ويبدو بأن الجدران والأرضية كانت مملعة بطبقة من روث البقر . ويتكون المبنى الثاني وهو يقع للشمال الشرقي من المبنى الأول من فيلا صغيرة تتكون من ثلاث غرف كان يتوسط احداها موقد . أما المبنى الثالث فيقع أيضاً إلى الشمال من المبنى السابق وهو أصغر مساحة من المبنيين السابقين ...»

«وقد عثر في هذه المباني وحولها عدد كبير جداً من شقاف الفخار كما عثر بهما على قطعتين كاملتين من الفخار ، ويرجع جميع هذه الأنواع الفخارية إلى النوع المحلي ولم يعثر سوى على شقفة واحدة فقط من الفخار الروماني وقد عثر هناك أيضاً على عدد كبير من قطع الطران النيولوتية . ويمكننا استناداً إلى هذه الأدلة الأثرية أن نقول بأن هذا المستقر قد سكن قبل ظهور الرومان على مسرح الأحداث بالصحراء» (٣١) .

أما المثل الثاني وهو الشواهد والنصب فقد كتب

عن الموزاليوم بجرمة ما يلي: (٣٢)

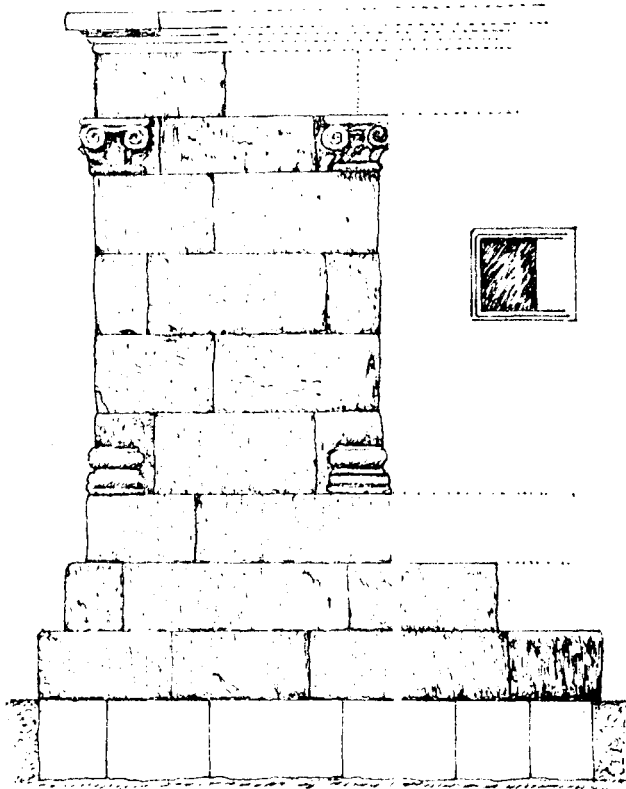
«يعتبر هذا الشاهد أشهر الشواهد بفران إذ كتب عنه اودني الذي زار المنطقة سنة ١٩٢٢ وبارت Barth ودوفيرييه Duveyrier وزولي Zoli ويقوم الموزاليوم في السيرير الواقع للجنوب من جرمه والبناء عبارة عن مستطيل تواجه واجهاته الأربع الجهات الأصلية، وهو مبني بكتل من الأحجار المنتظمة المشطوفة جيداً والمتماسكة فيما بينها بملاط. وقد شيدت القاعدة بأحجار أكبر نسبياً على الأساس وهي ناتئة قليلاً عن الصف الذي يعلوها. وهذا الصف الثاني من الأحجار أيضاً بدوره نائي عن الصف الثالث ويلى الصف الأخير حليات تزين الأركان الأربع الأربع ثم جدار مرتفع وبالقرب من القمة توجد أربع حليات عبارة عن خصين حلزونيين يعلوان ثلاث أوراق - بلوط وهي توجد أيضاً مكررة عند الأركان الأربعة، أما أعلا المبنى فعبارة عن افريز مستطيل. وداخل المبنى مفرغ مملوء بكتل من الأحجار والملاط...»

أما عن الجبانة الملكية التي يسميها كابوتو بالجبانة

التذكارية Nicropoli Monumentale فإنه يقول: (٣٣)

«على بعد حوالي الخمس كيلومترات للشرق من الموزاليوم وعلى مسافة حوالي الكيلومتر الواحد للجنوب من طريق سبها يوجد حوالي ٢٥ قبراً كبيراً تمتد على خط واحد مستقيم ، من الجنوب إلى الشمال، قبالة بلدة جرمة القديمة. وتُشير كبر حجم القبور الموجودة بهذه الجبانة ، إلى وجود بلدة قريبة كانت هذه القبور تكون جبانتها، وهذه المشكلة لم نتوصل إلى حلها بعد إذ لا زلنا نجهل المدينة أو البلدة التي كان يسكنها سكان هذه المقبرة. (٣٤) وجميع قبور هذه الجبانة مبنية بكتل كبيرة من الحجر المتماسكة فيما بينها بملاط ، بينما الجزء السفلي من القبر عبارة عن حفرة عميقة وواسعة».

وقد أورد كابوتو وصفاً مستفيضاً للقبور الثلاثة التي قام بفتحها في هذه الجبانة ومن خلال سطره نجده يقول عن القبر الأول وهو القبر الذي يقع إلى أقصى الناحية الجنوبية من هذه المجموعة أنه كان يظهر وكأنه بقايا مبني مربع وأن البقايا المتبقية منه لا تتعدى سوى



الموزاليوم بجرمة

جزء من السور الشرقي يبلغ طوله ١٠٥٠ متر بينما ترقد باقي أجزاء الحوائط التي تهشمت تحت أكوام الأحجار التي قذف بها اللصوص الذين فتحوا هذه القبور في عصور سابقة والذين واجوا إلى داخل هذه القبور من خلال فتحات أحدثوها في أعلا القبور. ويقول كابوتو بأن القبر كان عبارة عن مصطبتين مربعتين تعلو صغراهما الكبرى وانها كانت تتكون من قطع كبيرة من الأحجار المتناسكة بملاط، ثم كانت تملع بالطين وتطلى بالجير الأبيض. ويوجد أمام القبر شاهدان على هيئة القرنين يواجهان الجهة الشرقية. ويشير التقرير أنه قد عثر في هذا القبر على مباخر تقليدية من الفخار المحلى وعلى أواني زجاجية رومانية وعلى بعضها نقوش مكتوبة، ويرجح كابوتو أن محتويات هذا القبر ترجع للقرن الثاني الميلادي. أما القبر الثاني وهو الذي يلي القبر الأول للناحية الشمالية منه، فيقول كابوتو بأنه يشبه القبر الأول من ناحية الشكل، كما وأن اللصوص سبق وأن خربوه كسابقه. وقد عثر فيه على امفوراً رومانية وعلى شقاف لأواني زجاجية

كما عثر به على بعض حلى الزينة من العظام والخرز الملون، وبعض قطع جلدية ويرى كابوتو إستناداً لمحتويات هذا القبر بأنه أقدم من سابقه.

أما القبر رقم ٣ وهو الذي يقع للجنوب من الأول، فيعتبر أكبر مقابر هذه المجموعة، ويظهر من جدرانها التي لم يتبق سوى واجهاتها الشرقية والشمالية بأنها كانت من النوع المربع ذي المصطبتين، وعثر أمامها على مائدة قربان كبيرة وأجزاء من شواهد على شكل القرون. أما داخل القبر فقد عثر على أواني من نوع تيرا سجاتا Terra Sigillata وعلى شفاف أواني زجاجية رومانية مزخرفة، كما عثر على قطع جلدية وأجزاء من قماش كتاني ملون. ويرجع كابوتو إستناداً لدراسة محتويات هذا القبر أن يكون أقدم من سابقه. (٣٥)

البعثة الفرنسية التابعة لمعهد البحوث التونسية

قامت البعثة الفرنسية التابعة لمعهد البحوث بزيارة
فزان وأجرت بعض الحفريات في وادي الأجال في سنة ١٩٤٩
وكانت البعثة برآسة الدكتور بيير بليير Pierre Bellair
وأني لأقتطف من تقريرها الطويل بعض هذه الفقرات :
«يسمى وادي الأجال بشارع الجبانات ، وترجع أغلب
هذه الجبانات إلى عمل الجرامنت . ووادي الأجال في
الحقيقة يقع بين صحراء الأرح شمالاً وجبال الحمادة
جنوباً ، وحافة الحمادة التي تحدد الوادي من الناحية الجنوبية
تبلغ حوالي المائة والخمسين متراً ، أو المائتين في الارتفاع ،
وهي تمتد على هيئة رؤوس داخلة أو خلجان مقعرة لتضيق
من عرض الوادي إلى ٢ أو ٣ كيلومترات أحياناً ، أو

لتوسعه إلى ١٠ أو ١٢ كيلومتراً أحياناً أخرى .
والجزء المسكون حالياً من ذلك الوادي عبارة عن شريط
ضيق يقع بالقرب من كثبان الرمال بعيداً عن أرض
الحمادة الصخري .

وعلى الحافة الجنوبية للوادي ، وعلى إمتداد حوالي
مائتي كيلومتر ، يوجد عدد كبير من القبور . ويشاهد أيضاً
وجود عدد كبير من انفقارات التي تمتد من سفح الحماد
الصخرية إلى بطن الوادي . أما في بطن الوادي فتوجد
آثار الكثير من المباني المشيدة من اللبن أو الحجر .
وقد أمكن العثور بالقرب من سفح الحمادة على مواقع
كثيرة للصناعات النيوليتية خاصة بالقرب من قرية
بنبيا Benbia وقد قار عدد القبور الموجودة عند سفح
الحمادة بستين ألف نبر . وقد إستدل بعض العلماء من
هذا العدد على كثرة سكان وادي الأجل ولكن إذا لاحظنا
أن السكان الحاليين وعددهم ١٠٠٠٠٠ شخص يمكن
أن يقدموا خلال مئتي عام نفس عدد الموتى أي ٦٠٠٠٠٠ ،
لعلمنا أن التقدير الأو ، للسكان لم يكن صحيحاً . وكذلك

أدى كثرة الفجارات التي كانت قد أُقيمت بالمنطقة .
إلى الإعتقاد بأن عدد الأيدي العاملة التي شيّدت تلك
الفجارات ، كان كثيراً جداً . إلا أننا يجب أن نضع
في الإعتبار ، أن جميع هذه الفجارات لم تشيّد في وقت
واحد بل شيّدت على مر العصور . وإذا نحن نظرنا إلى
وهذه المشكلة على أساس المساحة التي كانت هذه الفجارات
تقوم بريها ، فإننا نجد بأنها لا تزيد على ثلاثة أو أربعة
أضعاف المساحة المزروعة حالياً . وهذا يعني أيضاً أن
عدد السكان لم يكن ليزيد خلال تلك العصور عن السكان
الحاليين إلا بنسبة قليلة جداً .

واليوم نرى من بقايا هذه الفجارات التي بطل
إستعمالها منذ مدة طويلة آثاراً دارسة . ومن المظنون أن
هذه الفجارات نشأت في الأصل كنتيجة للبحث عن
عيون المياه أو ما يسمى بالآبار الإرتوازية . ومن المستبعد
أن تكون هذه الفجارات من عمل الجرامنت ، إذ شهد
كل الكتاب القدامى أن العصر الجرامنتي كان عصر
زراعة ورعي . وأنه كان يعتمد على مياه الينابيع ، ولذا

فمن الأصح أن نفترض بأن هذه الفجارات إنما أُقيمت في عصر تال بيد شعب بلغ أوج كماله المادي وأراد أن يؤخر أفول مجاه. نتيجة لانخفاض مستوى المياه الجوفية .

أما عن الجبانات ، فالمهم هو أن نضع لها مكاناً في خطِّ التاريخ العام . فالعناصر الوحيدة التي يمكن أن تعطينا تاريخاً ثابتاً مؤكداً هي الأشياء التي عثر عليها بها والتي تنتمي إلى حضارات البحر المتوسط القديمة ، ولقد تمكنت البعثة الايطالية التي قامت بحفريات لا سيما بمنطقة جرمة من تحديد تاريخ الكثير من القبور ، بفضل العثور على الكثير من الأواني الفخارية والزجاجية الرومانية المعروفة تاريخها . ولكن مع الأسف فإن الكثير من القبور الجرامنتية خالية من العناصر المعروفة للتاريخ .

ويتضح من معاينة سريعة قمنا بها ، وجود ثلاثة أنواع من القبور . أولها النوع المربع الذي يتكوّن من مصطبتين تعلو صغراهما الكبرى ، ويقوم في العادة بالقرب منها شاهد Stele ومائدة للقربان Mensa ، ونوع ثان

عبارة عن طراز دائري كفم البئر، وهي أيضاً مصحوبة بشاهد ومائدة للقربان، ونوع ثالث عبارة عن طراز دائري كسابقه ولكن تغطي فم البئر لوحة صخرية.

جبانة التناحمة : بالقرب من قرية التناحمة Tenahma عند الحافة الجنوبية للوادي، حيث تمتد سلسلة الجبال على هيئة بطن الهلال، توجد جبانة بها حوالي الستين قبراً متناثرة بلا نظام عند سفح الجبل، وبالقرب من منحدراته السفلى وقد وجدت أغلب القبور مفتوحة منذ عصر سابق. وقد قمنا بفتح أحد هذه القبور فوجدنا الهيكل العظمي مهشماً أما الجمجمة فكانت سليمة. وقد وضعت الجثة على جانبها الأيمن ورأسها نحو الغرب. وقد وجدت آثار أزار من الجلد لاصقة بعظمة الفخذ فوق الركبة، ويبدو أن ذلك الأزار المصنوع من الجلد كان أحمر اللون. ويدل الفحص الذي أجري للهيكل العظمي بأنه كان لأنثى مسنة قصيرة القامة أما الجمجمة فكانت مستطيلة قليلة الارتفاع. وكانت الأسنان سليمة. ولم يعثر بالقبر على أي شيء فيما عدا بقايا لوسادة

خشبية كانت توضع تحت الرأس .

الجبانة الواقعة بين الناحمة والرجيبة : تقع إلى بعد حوالي الأربعة كيلومترات غربي الجبانة الأولى ، وتقع هذه الجبانة أيضاً عند النهاية الجنوبية للوادي وعند السفوح الشمالية للحمادة . توجد مجموعة كبيرة من المقابر التي على شكل المصطبتين ، ويجوار بعض هذه القبور الشواهد وموئد القربان .

وقد قمنا بمعاينة وفتح إحدى هذه القبور فوجدنا أنه يتكون من حائطين من الأحجار المتماسكة بملاط ، والمبنية على هيئة مربعين يعلو الصغرى منهما الكبرى . أما المساحة الموجودة داخل الحائطين فمليئة بالتراب والأحجار . وحفرة الدفن عبارة عن بئر يبلغ عمقه حوالي الثمانين سنتيمتراً ، وعثرنا في قاع حجرة الدفن على حصيرة من الخيزرن وضع عليها الهيكل . وقد ربط خيزران الحصيرة بالنش . وقد وجد الهيكل مهشماً والجمجمة مستطيلة والأسنان تقريباً سليمة . وقد عثر بالقبر على جمران وبعض البقايا لازار من الجلد .»

وبعد إستطراد الباحث وصف حفرياته في جبانات
أخرى خرج بالنتائج التالية :-

«ويمكن بمقارنة ما عثرنا عليه خلال حفرياتنا بما
عثرت عليه البعثات السابقة لنا لا سيما البعثة الإيطالية
بوادي الأجال ١٩٣٤ أن نستنتج الحقائق التالية :

١- شكل القبور: وجد أن هناك عدد من الأنماط المختلفة
للمقابر. فقد وجدت البعثة الإيطالية ١٩٣٤ عدداً
من المقابر التي على شكل المصطبتين-المربعتين كما
وجدت عدداً من المقابر المشيدة على هيئة الأهرام
والمبنية من اللبن أو القرميد الجاف. ومع أن الاختلاف
في شكل المقابر قد لا يعطينا فكرة عن تاريخ هذه
القبور، إلا أنها تعني وجود تطور في بناء القبور من
الشكل الدائري لقبور عصر ما قبل التاريخ، إلى
المقابر المربعة ذات المصطبتين ومعها بعض الشواهد
وموائد القربان. كما نشاهد وجود نوعين من الدفن.
النوع الأول: وفيه يسجى الميت في حفرة ضحلة،
ولعل الأصل في هذه الطريقة كان ترك الجثة على

الأرض في الهواء الطلق. ولا يستبعد أن تكون هذه هي العادة التي كانت متبعة في القديم بالصحراء. ودراسة عادات لشعوب المعاصرة التي تترك أمواتها في العراء تظهر أنهم في العادة يضعون حول الجثة دائرة من الحجارة.

أما النوع الثاني من أنواع الدفن فهو المقابر المصطبية فقد حُفرت لها غرف الدفن عميقة في الأرض. ومن المشاهد أن هذا الطراز من الدفن هو الذي كان شائعاً في العهد الروماني.

٢- الشواهد¹ Stele وموائد القربان Mensa : وجد عدد كبير من الشواهد وموائد القربان عند القبور الجرامنتية وبعض هذه الشواهد على شكل القرنين وبعضها على شكل كف اليد ذي الأربعة أصابع. أما موائد القربان فعبارة عن كتل مستطيلة من حجر الرمل النوبي، حفر على سطحها العلوي بعض الأخاديد المربعة والمستطيلة والدائرية، وهي تتكون من حفرة رئيسية عند إحدى الجوانب، وينتظم أمامها حفر أخرى. وقد

وقد وجد أن أغلب هذه الشواهد وموائد القربان قد وضعت للناحية الشرقية .

٣- وضع الجثة عند الدفن : وجد أن أغلب الهياكل قد دفن أصحابها على شكل الجنين؛ أي الأرجل مطوية والأيدي منثنية أمام الصدر . وهو يتفق مع ما كتبه المؤرخون الكلاسيك ، ولو أنه ليس من هناك من دليل على وجود دفن الجثة على هيئة القرفصاء أو تقييد الجثة بالحبال لتظل على هذا الشكل .

٤- اللون الأحمر : عثر على الكثير من المواد الحمراء داخل القبور ولا يعرف إذا كانت هذه المواد تستعمل لتلوين جثة الميت باللون الأحمر . وقد عثر في قبر تين حنان Tin Hinan على كأس صغيرة مليئة بطين أحمر اللون ولا نعرف حقيقة السبب في وجود هذا اللون في المقابر الجرامنتية .

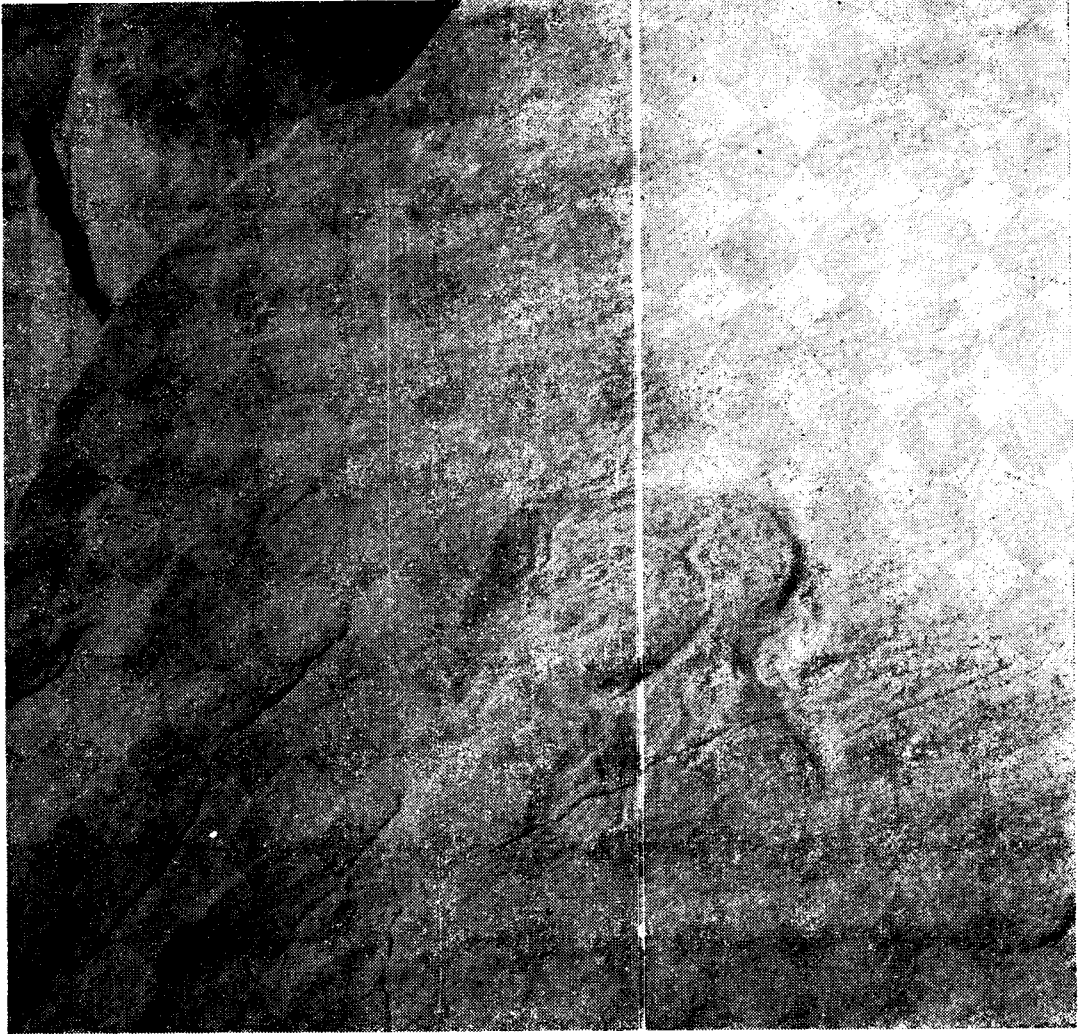
٥- الطقوس الجنزية : لا زال أمر كيفية دفن الموتى غامضاً للآن ، كما أن العثور على الأكفان المصنوعة من الجلد لا زالت تشكل لغزاً غير مفهوم .

٦- الأشياء التي عثر عليها بالمقابر: وجد الكثير من أدوات الزينة مثل العقود المصنوعة من حبات بيض النعام أو الخرز. كما عثر ببعض القبور على أدوات زينة تماثل الأدوات التي ترجع للعصر الحجري الحديث وهذا يدل على أن حضارة العصر الحجري الحديث ظلت موجودة بالصحراء حتى عصر متأخر نسبياً.

٧- إلى أي الفصائل السلالية يرجع أصحاب هذه المقابر: يتضح من البحث الأنثروبولوجي أن أصحاب هذه المقابر إنما يرجعون إلى أربعة مجاميع رئيسية. إثنان منها ترجعان إلى السلالات البيضاء وواحدة من السلالة السوداء وواحدة مريجة بين السلالتين أي خلاسية».



نقش من زنكورا يمثل احد فرسان جرمة



نقش من زنککرا یمثل رأس رجل

حَفْرَاتُ مَصْلَحَةِ الْأَثَارِ اللَّيْبِيَّةِ بِفَزَانَ

أ - الرسوم الصخرية بجبل زنككرا

قبل أن نتكلم عن الحفريات التي أجرتها مصلحة الآثار الليبية بفزان في منطقة جرمة، أود أن أقدم لمحة قصيرة عن جغرافية المنطقة: تقع منطقة جرمة، كما سلفت الإشارة في المقدمة، بالقرب من نهاية وادي الأجل من الناحية الغربية، ويحد الوادي من الناحية الشمالية مرود الرمال العالية المسمى بديون او ياري بينما يحدها من الشمال سلسلة الجبال المعروفة باسم حماده مرزوق وهي تتعرج شمالاً وجنوباً مكونة رؤوساً وخلقجاناً. أما الوادي نفسه فينحدر سطحه بسهولة ويسر من كلال الهضبتين حتى بطن الوادي، حيث تقوم في العادة غابة


كثيفة من النخيل. ويمتد في الوادي عدد من القرى والمزارع، وإذا تتبعنا الوادي من الناحية الشرقية لوجدنا أن واحة جرمة تنحصر بين المنطقة التي يحدها من الشرق رأس جبل طوشي، ودو نتوء بارز من جبال حمادة مرزق تمتد إلى داخل السهل ويحدها من الغرب الرأس الناتيء من نفس السلسلة والمبروف باسم جبل زنككرا، وبالقرب من الجدار الذي يكون حافة القمة سطر الجرامنت مجموعة من الرسوم التي حفرها بالحز بآلة حادة وقد وجد ضمن هذه المجموعة صور تمثل الأبقار ذات القرون الطويلة الممتدة للخارج والشبهه بالأبقار السودانية، وهي نفسها التي قال عنها المؤرخ الاغريقي هيروودوت بأنها ترعى وهي تسير للخلف. كما وجدت عدة رسوم تمثل الزراف وبعضها يمثل زرافاً قييد القدمين، وهناك بعض الرسوم التي تمثل النعام والحمير. ولعل أهم هذه الرسوم جميعاً هما الرسمان الذي يمثل أحدهما فارساً جرامنتياً يمتطي حصاناً (لوحة ١) ويمثل الآخر وجه رجل جرامنتي (لوحة ٢) وترجع أدمية النقوش التي عشر عليها هناك، في أنها تبين الفن الجرامنتي المبكر في عصر زنككرا.



القبر رقم ٢ من المجموعة الثانية للجبانة الملكية ويلاحظ أمامها الشواهد التي على شكل القرون



القبر رقم ٣ من المجموعة الثانية بلخانة الملكية ، ويرى مائدة قربان كبيرة امام القبر



القبر رقم ٣٠ من المجموعة الثانية للجبانة الملكية - جزمة

ب _ الجبانة الكبرى التذكارية (الجبانة الملكية) (٣٧)

تقع هذه الجبانه عند سفح الجبل على بعد حوالي ٥ كيلومترات إلى الجنوب من جرمة القديمة. وقد بنيت القبور عند المنحدر الذي يبدأ في التدرج للانخفاض نحو بطن الوادي. ويخترق الموقع عدد كبير من مجاري السيول الجافة. وتمتبر هذه البقعة المنعزلة من أكثر الجهات وحشة، فلا يوجد بها مزارع أو آبار أو أية منابع للماء، ولا يقوم بها سوى عدد محدود جداً من الأشجار الشوكية، والأعشاب الصحراوية التي ترعاها الابل أو الخراف. وقد سبق أن أشرت إلى تقرير البعثة الايطالية سنة ١٩٣٤ ولذا فسوف أقتصر على ذكر المقابر التي قامت مراقبة الآثار الليبية بالكشف عنها.*

كشفت البحوث، أن هذه الجبانه تحتوي على ثلاث مجموعات من المقابر: المجموعة الأولى وهي عبارة عن

* نشرت مصالحة الآثار تقريرين منفصلين عن الحفائر التي قمت بها

أ - M. S. Ayoub : Excavations in Germa between 62 & 66.

ب - M. S. Ayoub : Excavations in Germa 1967 .

أربعة قبور متناثرة على رصيف الحمادة الوسطى وكل منها مبني على شكل مربع يتكوّن من مصطبتين تعلو صغراهما الكبرى وهو الطراز السائد في مقابر هذه الجبانة . وقد وجدت البعثة الايطالية أن اللصوص قد سبقوا أعضاء البعثة في فتح هذه القبور والاستيلاء على محتوياتها .

المجموعة الثانية

وهي تحتوي على أهم مجموعة من القبور ، لا لكبر حجمها فقط ، ولكن لأنها تمتد جميعاً في خط واحد مستقيم يسير من الجنوب إلى الشمال . وتتكوّن هذه الجبانة من خمسة وعشرين قبراً . وقد أطلق الايطاليون على هذه المجموعة اسم الجبانة التذكارية ، نظراً لكبر حجم قبورها بالمقارنة بالمقابر الأخرى التي عشر عليها بوادي الأجل .

وقد كشفت البعثة الايطالية سنة ١٩٣٤ من قبل عن المقابر رقم ١ ، ٢ ، ٣ وهي المقابر الواقعة للناحية الجنوبية ، بينما قامت مصلحة الآثار الليبية تحت إشرافي

شخصياً بالكشف عن القبور رقم ٤ ، ١٤ ، ٢٠ ، ٢٥ من هذه المجموعة (وقد نشرت التقارير الخاصة بهذه الكشوف عن طريق مصلحة الآثار الليبية).

القبر رقم ٤ : وجدت أن اللصوص سبق أن دمروا جدران وسطح هذا القبر عند محاولتهم الولوج إلى داخله ، حتى أنهم أحالوا -جدران القبر إلى كومة من الأحجار المكومة بلا ترتيب أو تنظيم. ثم يظهر بأن الرياح قد حركت الرمال حتى سدت القبر ثانية. وقد أعدت فتح القبر لأجد أن سطح الدفن كان على عمق حوالي الثلاثة أمتار. وقد عثرت بحفرة الدفن على مجموعة منفصلة عن الهيكل العظمي . وربما كان ذلك الفصل نتيجة لعيب اللصوص أو العوامل الجوية ؛ بعد فتح المقبرة على يد اللصوص. وقد عثرت بالقبر على الأشياء الآتية :-

١- إناء من نوع الأواني المعروفة بإسم أواني الفيوم أو أواني ممفيس التي كانت منتشرة الاستعمال في مصر خلال القرن الأول الميلادي .

٢- إناء من الفخار الأحمر المصقول ، لها غطاء مستدير

ومصب دقيق وهي من طراز Terra Sigillata Chiara من

نوع ١٦ Lambogia

٣- بعض شفاف الأمفورا الرومانية .

٤- بعض شفاف الزجاج غير الملون ، وتبدو عليه
الفقايع ظاهرة ، وكذلك بعض شفاف الزجاج الملون .

٥- بعض قطع من الأكفان من الصوف ومن الكتان .

القبر رقم ١٤ : يقع ترتيبه في الرقم ١٤ من الناحية
الجنوبية ، وهو يقع عند منتصف الصف من قبور هذه
المجموعة ، ويبدو بأنه كان قبراً كبير الحجم وقد فتح
هذا القبر أيضاً ، كغيره من القبور ، من قبل اللصوص .
وقد دُمرت جدران هذا القبر بنفس الكيفية كسابقه .
ويظهر بأن لصوص المقابر كانوا يبحثون عن الأشياء
الثمينة ولم يعنوا بالأشياء الأخرى ، وقد عثر به على
الأشياء التالية :

١- جمجمة يبدو أن صاحبها كان من سلالة البحر

المتوسط .

٢- إناء من الفخار الأحمر المصقول وكانت شفتها الخارجية العريضة مريئة بخطوط بارزة مموجة .

٣- عشر على مجموعة من الصحون الرومانية المصنوعة من الفخار الأحمر المصقول من نتاج مصانع صبراته .

٤- شقاف مباحر مصنوعة من طين محلي وتزينها نقوش هندسية ومحلاة بألوان فاقعة .

٥- قطعة من مقبض مكحلة مصنوعة من العاج .

وقد عثر بالقرب من هذا القبر في الخارج على شاهد بهيئة كف اليد مصنوع من الحجر الرملي .

القبر رقم ٢٠ : هذا القبر ، بخلاف سابقه الواقعين للجنوب منه ، عبارة عن قبر دائري الشكل : حفرة بسيطة ، تحيط به كومة مسنديرة من الأحجار التي رُصت بغير إنتظام ، على شكل قبور عهد ما قبل التاريخ . وقد عثر في هذا القبر على مجموعة من شقاف الفخار البربري سواء الفخار الأسود المحلي بزخارف خضراء اللون أو الفخار الأبيض المزخرف بخطوط هندسية بيضاء اللون .

القبر رقم ٢٥ : وهو آخر القبور ويقع للناحية الشمالية ويظهر من شكله أنه كان أصغر القبور وأفقرها في الوقت نفسه .

المجموعة الثالثة

وهي عبارة عن عدد كبير من القبور المبنية بدون نظام ثابت والممتدة من الجنوب الغربي للشمال الشرقي ، وإلى الشرق من المجموعة الثانية . وقد أمكننا أن نعد في هذه المجموعة قرابة ٩٦ قبراً .

وقد قمت بالكشف عن القبر رقم ٣ ويقع للجنوب الغربي والقبيرين رقم ٣٠ ، ٣٣ ويقعان في وسط قبور هذه المجموعة تقريباً ، ثم القبر رقم ٩٦ وهو قبر صغير وفقير المحتويات ويقع في أقصى الركن الشمالي الشرقي .

وبفحص الهياكل العظمية التي وجدت في قبور هذه المجموعة التي تم الكشف عنها ، إتضح أنها ترجع جميعاً للآثاٲ مما يظن منه أن هذه المجموعة ربما أقيمت للآثاٲ لا

للدكور ، وإن كان هذا الأمر لا يمكن الجزم به إلا بعد
كشف جميع قبور هذه المجموعة .

ومن فحص الجميع الثلاثة من قبور هذه الجبانة
تتضح الحقائق التالية :-

١- إن القبور الأربعة الموجودة عند الرصيف العلوي من
مدارج الجبل ربما ترجع إلى أجداد الأسرة التي شيدت
قبورها في صف واحد من الجنوب إلى الشمال ، وهذا
يعني بأن الذين جاؤوا بعد هؤلاء الملوك أو الزعماء
الأربعة لم يجدوا مكاناً مناسباً لتشييد قبورهم عند
سطح الجبل ، فبنوا قبورهم عند قاعدة الجبل في
بداية السهل .

٢- نستنتج من الترتيب التتابعي لقبور المجموعة الثانية ،
أن ملوك جرمة أخذوا يراعون الترتيب الوراثي في
تشيد قبورهم ، كل منهم عقب سابقه ، ولو أن الحفريات
قد أثبتت أن هذا القاعدة ليست صحيحة دائماً تماماً .
فقد وجد أن المخلفات التي عشر عليها في القبر رقم
٣ ترجع للنصف الأول من القرن الثاني الميلادي ،

بينما ترجع المخلفات التي وجدت في القبر رقم ٢ ،
١ إلى النصف الثاني من القرن الثاني الميلادي . وهذا
يعني أن القبر رقم ٣ قد شيد أولاً ثم القبر رقم ٢
ثم القبر رقم ١ أي أن الترتيب الأول لقبور هذه
المجموعة كانت من الشمال إلى الجنوب ، ولكن
صاحب القبر رقم ٤ لم يجد مكاناً مناسباً ليُشيد
قبره ولذا فقد بناه إلى الشمال من القبر رقم ٣ ثم
وضع صاحب القبر رقم ٥ قبره إلى الشمال من القبر
رقم ٤ وهكذا .

٣- لم نعثر في هذه القبور - مع الأسف - على أية نصوص
مكتوبة يمكن أن نستدل منها على أسماء أصحابها
أو سني حكمهم أو حياتهم .

٤- يظهر من شكل القبور أن الملوك الأول لهذه الأسرة
كانوا أقوياء وأثرياء وأن الملوك الأواخر كانوا ضعافاً
وفقراء .

٥- يظهر أن أصحاب قبور المجموعة الثانية كانوا من

الشخصيات الهامة، وربما كانوا ملوك جرمة في الفترة المحصورة بين القرن الثاني الميلادي والقرن السادس بعد الميلاد.

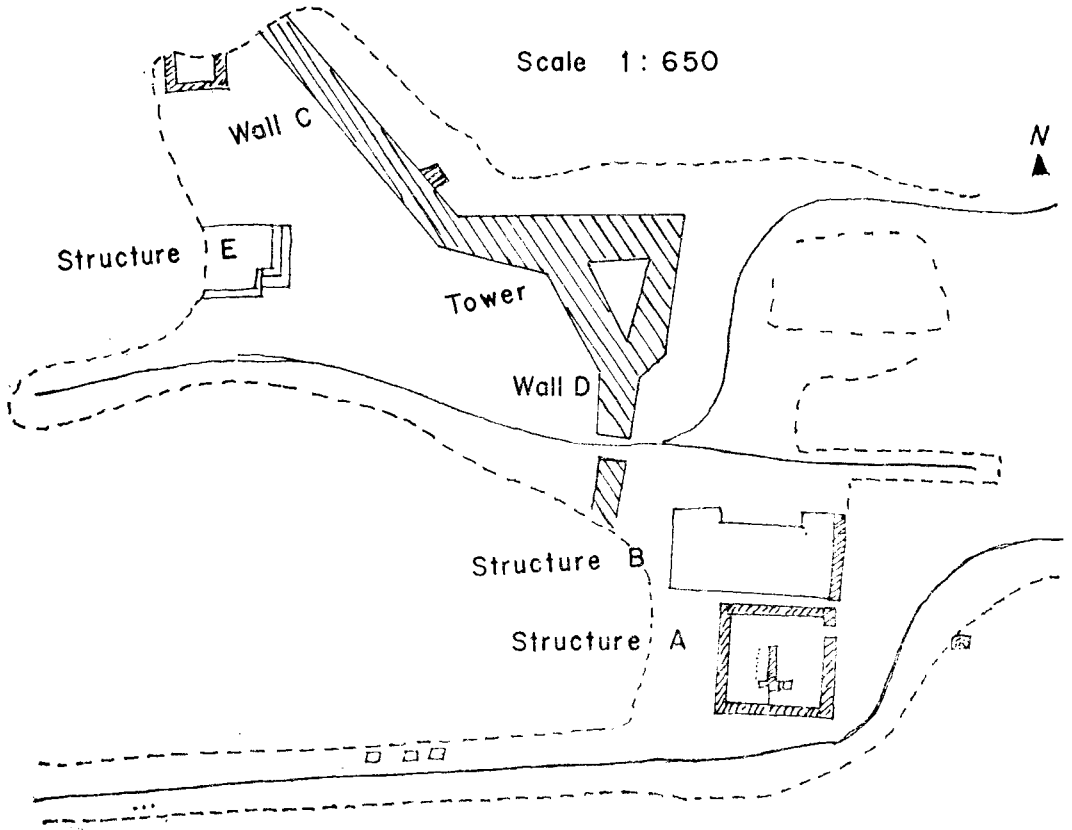
٦- يظهر أن أصحاب قبور المجموعة الثالثة كانوا من الشخصيات المهمة أيضاً إلا أنه يبدو بأنهم كانوا يلون أصحاب قبور المجموعة الثانية في الأهمية.

جرمة القديمة (٣٨)

تقع مدينة جرمة القديمة على مرتفع من الأرض في قلب الوادي. والمدينة كما تبدو اليوم بيضاوية الشكل تقريبا، يبلغ قطرها من الشرق إلى الغرب حوالي خمسة كيلومترات، ومن الشمال إلى الجنوب حوالي الثلاثة والنصف كيلومتر. ويحيط بالمرتفع الذي شيدت عليه المدينة خندق ليس بالعميق ملء في الكثير من أجزائه بالمياه الآسنة. ويحيط بهذا الخندق لاسيما من الجهات الشمالية أرض مالحة ويوجد بها الكثير من المستنقعات التي هي مباءة للناموس والحشرات، بينما يحيط بها من الناحية

The excavated site in old Germa

Scale 1 : 650



منطقة الحفائر بجرمة القديمة

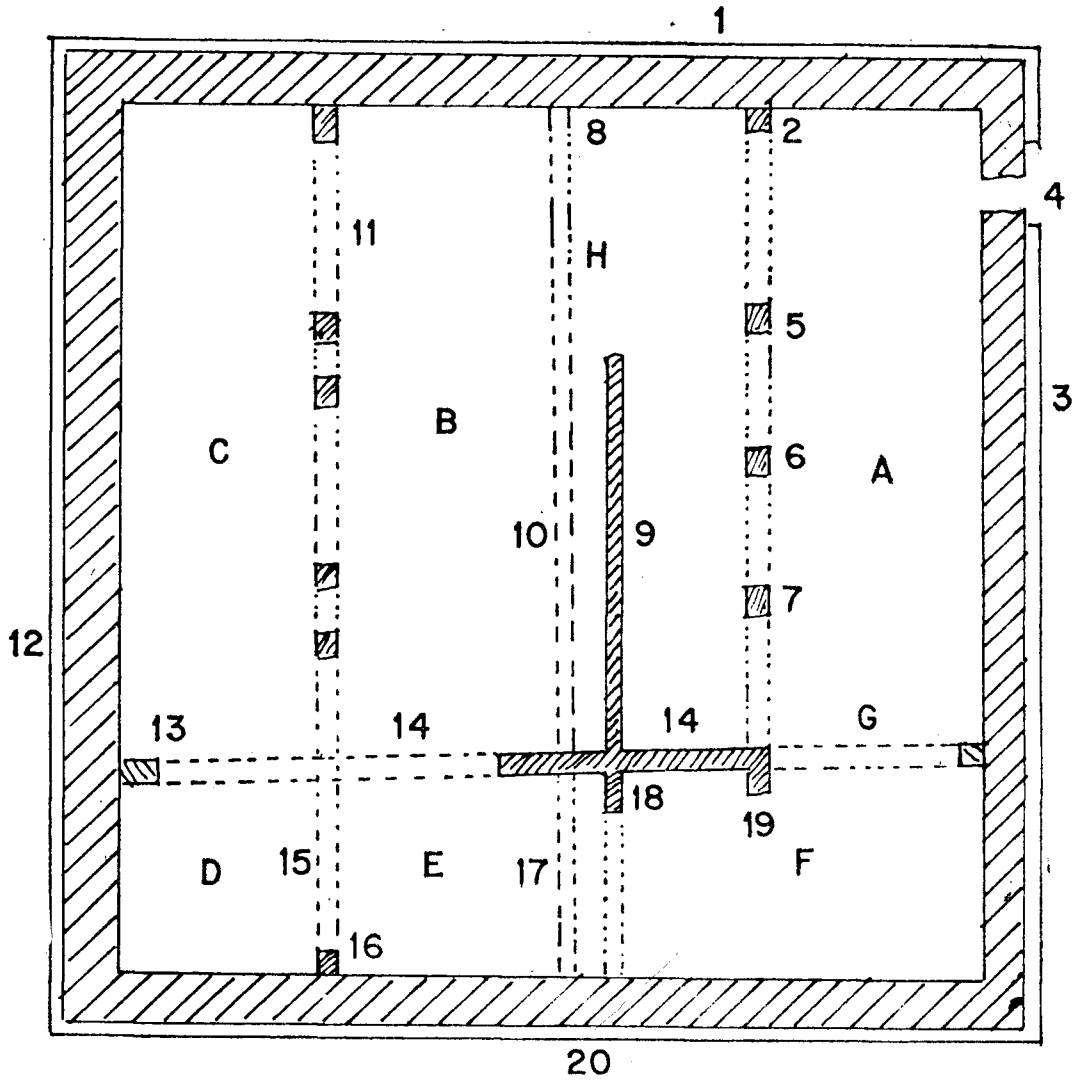
الجنوبية والغربية غابة كثيفة من النخيل. ويوجد أمام المدينة من الناحية الشمالية أرض سباخ ربما كانت جزءاً من بحيرة واسعة أو مستنقع كبير.

وتلي الخندق إلى الداخل، أطلال سور المدينة وهو مبني بالطين. وقد شيد هذا السور في تاريخ تال وهو غير السور القديم المني من الحجر والذي كُشف عن قسم منه في الحفريات الأخيرة. وعلى السور آثار الأبراج وهي مبنية على الطراز المغربي على هيئة الصوامع المربعة. وكان للمدينة أربعة أبواب زالت الآن، الشرقي منها وكان يعرف بإسم الباب الكبير، والباب الجنوبي وكان يعرف بالباب الصالح، أما الباب الغربي فكان يعرف بباب الخوجة. وطبعاً هذه التسميات عرفت بها تلك الأبواب منذ زمن قريب. والمدينة غير مسكونة الآن إذ تم إخلاؤها في عهد الحكم الايطالي حوالي سنة ١٩٣٦ تقريباً نتيجة لانتشار وباء الملاريا بها. ولكن يظهر بأن المدينة كانت حتى في القرن التاسع عشر قليلة السكان كما يصفها كل من أودني Oudney وبارت Barth

Structure A

Scale 1 : 100

IV
▲



المبنى أ ، حفائر مصلحة الآثار الليبية

وفي الداخل نجد الكثير من أطلال المنازل المشيدة بقوالب الطين وقد ظهرت عليها بوضوح آثار الزمن . ونجد الكثير من أشجار الخيل التي غرسها الأهالي منذ زمن ليس بالبعيد . ويقص شيوخ البلدة أن الجزء المسكون في أوائل هذا القرن ، كان الجزء الشرقي وكان يسمى بالموردي وكان به مسجدان ، مسجد بالقرب من الباب الشرقي وكان يعرف بجامع ستنا فاطمة ومسجد في وسط المدينة عند الطرف الغربي لحي الموردي وكان يعرف بجامع المنارة . ويذكر نفس هؤلاء الشيوخ أن ذاكرتهم تعي بأنهم عندما كانوا أطفالاً كان الجزء الغربي من المدينة مسكوناً . وهذا الجزء الغربي عبارة عن أطلال مدينة كاملة بها منازل صغيرة مبنية بالطين وهي منتظمة بين أزقة متعرجة ضيقة ، ويوجد للناحية الغربية منه آثار مبنى كبير لا زالت بقايا جدرانها العالية قائمة للآن . والمبنى عبارة عن قصر أو قلعة مشيدة على شكل دائري ، مسور بأسوار عالية عليها آثار أبراج ، بها فتحات لإطلاق السهام . ومن الداخل يوجد صحن مكشوف ربما

كانت تقوم عند أركانها بعض الحجرات . ويروي الشيوخ عن أجدادهم بأن هذا المبنى كان مقرراً للحاكم ويعرف باسم القصبة وهو تعريف مغربي يطلق عادة على مقر الحاكم .


ولقد زرت هذا الموقع في سنة ١٩٦٢ لأول مرة ، ولاحظت وجود كتل من الأحجار المقطوعة من الجبل ، والمهذبة الشكل ، متناثرة بين المباني ، كما لاحظت إمتداد بعض هذه الأحجار بطول أساسات بعض البيوت المشيدة من اللبن . كذلك لاحظت بأن بعض القطع الحجرية المستعملة كعتبات لتلك المنازل الفقيرة عبارة عن تيجان أو أجزاء من أعمدة من الطراز الاغريقي ، كل هذه العوامل أوحى إليّ بأنه لا بد وأن تكون هناك آثار أخرى من عهود أقدم موجودة تحت تلك الأطلال .

ولقد وقع إختياري على موقع بوسط المدينة لأبداً فيه الحفائر . وفعلاً شرعت في عمل خنادق الاختبار التي قادتني إلى الوصول إلى بعض الجدران المشيدة من كتل الحجر المنتظم . وعندما تمت الحفائر كان أمامنا مبني

مربع مشيد من كتل الأحجار الضخمة المنتظمة المتماسكة بملاط، وكان أساس المبنى عبارة عن مجموعة من الأحجار الصغيرة المتماسكة بملاط وضع فوقها صف من الأحجار المستطيلة المنتظمة السمخمة التي يبلغ طول الواحدة منها ٦٠ سم وعرضها ٤٠ سم وارتفاعها ٣٠ سم وقد وضعت ناتئة قليلاً عن ما بعلوها. ورصت فوق هذه الطبقة صفوف أخرى من كتل الأحجار المنتظمة الموضوعة بنظام دقيق والمتماسكة فيم بينها بملاط، وكانت البقايا التي عثرنا عليها من هذه الصفوف تتراوح بين الصفيين والأربعة صفوف. وكانت هذه الصفوف تكوّن الواجهة الخارجية للمبنى. أما من الداخل فكانت هناك أيضاً صفوف من نفس لنوع من الكتل الحجرية إلا أنها لم توضع بهذا الانتظام ولعل السبب في ذلك يرجع كما سأشير فيما بعد أن جدران الكتل الداخلية كانت تطلّى بالجبس والطلاء. وكان يوجد بين الكتل المكونة لجدران الواجهة الخارجية والكتل المكونة لجدران الواجهة الداخلية فراغ مليء بكتل من الأحجار الصغيرة غير

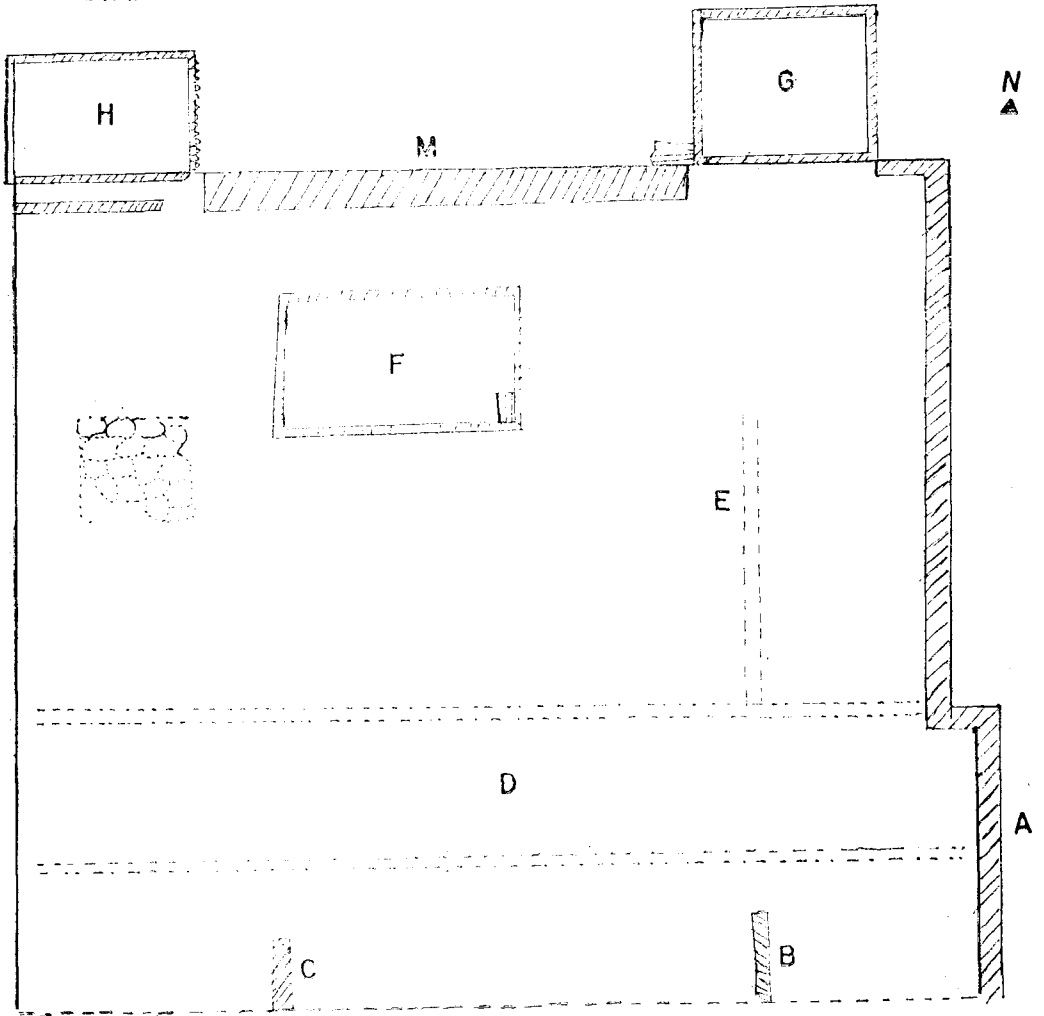
المنتظمة وعجينة الملاط .

ويلاحظ وجود مدخل المبنى عند الناحية الشمالية الشرقية (٤) كما يلاحظ من فحص ذلك المدخل أنه مر بفترتين رئيسيتين ، فعندما شيد المبنى لأول مرة كان المدخل واسعاً يبلغ حوالي المتر ، وكانت تقوم على جانبي المدخل زخارف هندسية بارزة وهي تشبه الزخارف الموجودة عند قاعدة الموزاليوم . أما من الداخل فتوجد القاعدة الكبيرة « A » ويظهر بأن القسم الشرقي منها كان مكشوفاً بينما الجزء الواقع للغرب أو للداخل منها كان مسقوفاً وذلك نظراً لوجود بقايا أساسات الأعمدة (2 ، 5 ، 6 ، 7) ثم يليها للناحية الغربية القاعة (B) التي يلاحظ أن لها جدران : الجدار (9) والجدار (10) ويظهر بأن الجدار (10) كان هو الأقدم ثم شيد الجدار (9) ليدعمه ربما لضعف الجدار الأول عن حمل السقف . وتظهر بقايا أساس الجدار (11) الذي تليه القاعة (C) . أما للناحية الجنوبية فكانت هناك ثلاث حجرات صغيرة نسبياً وهي ، D ، E ، F .




صورة المبنى أ في حرمه القديمة ، حفائر مصلحة الآثار الليبية

Structure B




Scale 1 : 100



المبنى ب - حفائر مصلحة الآثار الليبية

جرمة تاريخها وحضارتها (أ)



البي - حجاز مصحة الآثار البيية

ولا تزال توجد على الجدران الداخلية آثار التماثيل والطلاء الملون ، وقد عثر عند الطبقات المختلفة لهذا المبنى على الكثير من قطع الفخار والمعادن والزجاج وغيرها ، علاوة على بعض القطع من الذهب المصنوع ، وكذلك بعض عقود الزينة المصنوعة من الفيروز الأخضر وبيض النعام .

ومن المظنون أن هذا المبنى كان مسكناً لأحد التجار الأثرياء من سكان جرمة ، وقد وجد إلى جوار المبنى بقايا الأعمدة والأفاريز مما يوحي بأن هذا المنزل قد شيد حوالي أواخر القرن الأول الميلادي ، وأنه ظل مستعملاً حتى أواخر القرن الرابع الميلادي وربما أوائل القرن الخامس أيضاً . وهناك من الأدلة ما يشير إلى أنه إستهدف لعدة كوارث ، منها الحريق ربما بفعل المغيرين أو ربما شبَّ الحريق تلقائياً ثم أعيد البناء ورُمِّم مرة ثانية وأُعيد إستعماله مرة ثانية ، ولكن في المرة الأخيرة كان هذا المبنى يعتبر كعيني ثانوي .

وإلى الشمال من المبنى السابق عثرنا في حفرياتنا

على المبنى « B » الذي لم يتبق منه سوى أساساته فقط .
ويظهر أن المبنى الثاني كان عبارة عن حمامات وقد
شيدت الأحواض فيه بقوالب من الطوب الأحمر ، بعضها
مفرغ ويظهر فيه مكان قنوات الماء ، كما يظهر فيه المكان
الذي كان يوضع فيه الوقود اللازم لتسخين الماء . ويظهر
أن إنشاء هذا المبنى كان معاصراً للمبنى الأول إلا أنه
يظهر أنه ظل مستعملاً مدة أطول من سابقه . وتظهر فيه
الجدران (M, C, B, A) كما تظهر فيه الأحواض
(H, G, F) والقاعات (E, D) .

وإلى الشمال الغربي من المبنى السابق عثرنا على بقايا
أبراج وسور (C, D) ويظهر من فحص هذا المبنى أنه
شيد في عصر تال لشييد المباني (B, A) ربما في القرن
الخامس الميلادي أو ما بعده . وربما شيد هذا المبنى الذي
ترتفع أرضية أساسته عن أرضية أساسات المباني الأولى ،
والذي شيدت جدرانه بكتل غير منتظمة من الأحجار
التي ربما تكون قد أنتزعت من مباني سابقة . ربما شيد
ذلك السور ليحيط بتمسم من المدينة بقصد تضييق الأسوار

الدفاعية عن المدينة .

وإلى الغرب من السور السابق عُشر على بقايا مبنى
يمكن أن نستدلّ من الدرجات التي ترقى إلى أعلا ، ومن
أساساته وجدرانه أنه كان معبداً صغيراً (E) وربما كان
التمثال البرونزي الصغير الذي عشر على رأسه بذلك
المبنى يمثّل وجه الاله جراما ، الجد الاسطوري للجرامنت .
وتدلُّ هذه الحفريات أن جزمة القديمة قد بدأ
الجرامنت في بنائها في القرن الأول الميلادي ، ثم بلغت
قمة إزدهارها في خلال القرن الثالث الميلادي ، حيث
قامت فيها المنازل المشيدة على الطراز الاغريقي والروماني
من الحجر ، وأقيمت بها الحمامات ونظم المجاري وربما
كانت بها قناديل لإضاءة الشوارع أيضاً . إلا أن ذلك
الإزدهار لم يستمر لأبعد من القرن الخامس الميلادي ،
إذ أخذت عوامل الفناء والفقر تزحف رويداً رويداً ،
حتي هُجرت المدينة وأصبحت أطلالاً دارسة وزحفت
الأتربة والرمال لتغطي الموقع . وفي القرن الخامس عشر
الميلادي أو قبله بقليل ، رجع الناس لسكني نفس البقعة ،

إلا أنهم في هذه المرة شيّدوا منازلهم من قوالب اللبن ،
وحطّموا أحجار المباني القديمة ليدعموا بها مبانيهم الفقيرة .
وشيّد الحاكم الجديد القلعة التي عرفت باسم القصبة ،
وشيّد بالمدينة ثلاثة مساجد على الأقل ، إلا أن جرمة القديمة
لم ترق لأكثر من قرية كبيرة في هذه الفترة . ثم بدأ
إضمحلالها السريع وهُجرت المنازل وفارقها أهلها وأصبحت
جرمة بمرور الزمن جزءاً من غابة النخيل التي حولها .
وزارها في القرن لتاسع عشر بعض الرحالة الأوروبيين
الذين وصفوا فقر المدة ، إلا أنهم لم يعرفوا بأنّه توجد
تحت هذه المنازل المشيدة من الطين آثار مدينة قديمة
عفى عليها الزمان . أما البعثة الايطالية التي زارت الموقع ،
وأجرت الحفريات بجبانات وادي الأجل ، فإنها كانت
تظن بأن جرمة القديمة كانت تقع بالقرب من الموزاليوم ،
وأنها زالت من الوجود تماماً بفعل التخريب الذي تعرضت
له نتيجة للحروب والاضطرابات ، ولم يبدأ الحفر عن
المدينة القديمة Garama Metropolis إلا في سنة ١٩٦٢
على يد مصلحة الآثار الليبية ، حين أناطت بي القيام
بهذه المهمة .

حفريات بعثة الأكاديمية الملكية البريطانية سنة ١٩٦٥ (٣٩)

في سنة ١٩٦٣ قام بزيارة مواقع الحفريات بجرمة ، كل من الطيب الذكر البروفسور السير ريتشمند أستاذ كرسي الآثار بجامعة أكسفورد ، والدكتور دانيال الأستاذ بجامعة نيوكاسل ، وبعد فحص الموقع وجد أنه لا بد من معاونة بعثة من الأكاديمية الملكية البريطانية للوصول إلى نتائج مرضية فيما يتعلق بإجراء حفريات علمية لها قيمتها في المنطقة ، بعد أن تبين للأساتذة الزائرين أنه توجد في جرمة فعلاً آثار تستحق الكشف والمعرفة .

وفي سنة ١٩٦٥ تمّ فعلاً إعداد بعثة تحت رعاية الأكاديمية الملكية البريطانية بالتعاون مع جامعة نيوكاسل ، وقامت البعثة برئاسة الدكتور دانيال بالحفر في المواقع



من حفائر بعثة الأثرية الملكية البريطانية بزنگرا - جرمة

التالية :-

أ - جبل زنككرا

ب - جرمة القديمة

ج - سانبة جبريل

أ- جبل زنككرا

قام البروفسور ريتشمند سنة ١٩٦٣ بحفر خندق إختبار عند أساسات المبنى «A» وفي أماكن مختلفة من جرمة القديمة ، إتضح منه أن أقدم مستقر بجرمة القديمة لا يرجع لأبعد من القرن الأول الميلادي ، وهذا يعني بأن الجرامنت الذين ذكرهم هيروودوت في القرن الخامس قبل الميلاد ، إنما كانوا يسكنون في مكان آخر قبل مجيئهم للسكنى في جرمة القديمة وكان هذا هو السبب الذي حدا بنا للاتجاه بأنظارنا إلى حيث عشر كابوتو الايطالي على مستقرات جرامنتية يرجع تاريخها لما قبل الميلاد. وفعلاً بدأنا العمل بزنككرا التي تبعد حوالي الميلىن للجنوب الغربي . وقد لاقى حفرياتنا هناك بعض النجاح لتحقيق

هذه الفكرة. وبالقرب من قاعدة الجبل وفي الثالث الأول من المنحدر تقريباً ، عثرنا على رصيف صخري شيدت عليه مجموعة من المباني التي أُقيمت من قوالب الطوب أو كتل صغيرة منتظمة من الأحجار. وقد وسعنا حفرياتنا لأعلا لنعثر على مستقرات شبيهة في المنحدرات العليا ، مما يدل على أن سفح الجبل كان مسكوناً. وقد عثرنا أثناء الحفريات على ما يدل على أن عدداً كبيراً من الأبقار كانت ترعى على هذه السفوح ، إذ وجدنا بقايا روث الأبقار بكثرة ملفتة للنظر ، كما عثرنا على بقايا عدد كثير من الأشجار ، مما يدل على أن هذه المنطقة الصخرية الجرداء كانت يوماً ما مغطاة بالأشجار والأعشاب. ولم نعثر في حفرياتنا هناك على أي فخار يرجع للعصر الروماني ، رغم أن بعض المباني قد تم الكشف عنها تماماً. وقد عثرنا على عدد لا بأس به من شقاف الفخار الأسود اللون المحلى بالزخارف التي تنتمي للعصر الحجري الحديث. كما عثرنا على الكثير من الأدوات المصنوعة من الحجر والعظام. ويدل التعارض الواضح بين المخلفات التي

وجدت بزنيكرا وتلك التي وجدت في موقعي جريمة
القديمة وسانية جبريل أن جبل زنيكرا كان قد هُجر
تماماً عندما بدأت البضائع الرومانية تفد إلى وادي الأجل .

ب- جرمت القديمة

ويشير التقرير الذي كتبه الأستاذ رتشموند إلى
المساعدة العلمية التي تفضل فأسهم بها بقوله « بناء على
طلب مراقب الآثار السيد محمد أيوب تقدمنا بالمساعدة
في بحث الكثير من المشكلات المعلقة وكان أهم تلك
المشاكل هي :

١ - طبيعة المباني التي تم العثور عليها في حفريات الأستاذ
أيوب وإعطاء تأريخ مضبوط لها ، وكذلك معرفة
الغرض الذي من أجله أقيمت هذه المباني . وقد دلت
الدراسات التي قامت بها هذه البعثة أن هذه المباني
العظيمة قد أقيمت على الطراز المحلي الصحراوي
ولكن بشكل أروع وأعظم من أي مبنى سابق لهذا
التاريخ .

٢- كانت المشكلة الثانية هو عمل تأريخ متتابع للفخار الجرامنتي الذي عثر عليه هناك ، ولا شك بأن عمل مثل ذلك التأريخ سيساعد مستقبلاً على تأريخ المواقع الجرامنتية المختلفة. وللوصول لهذه النتيجة فقد قمنا بعمل عدد من الحفر والخنادق لأخذ نماذج من شفاف الفخار في الطبقات المتتابعة المختلفة وعمل دراسات عليها وكانت هذه الطبقات تغطي جميع الفترة المحصورة من القرن الأول حتى يومنا هذا.

ج - سانية جبريل

إسترعى إنتباهي ما ورد في أحد تقارير الأستاذ أيوب من أنه عثر على أفران لصنع الفخار في الموقع المعروف بإسم سانية -جبريل. وهو موقع يقع شرق سور جرمة القديمة مباشرة. وقد قمت بفحص المنطقة، وإجراء بعض الحفائر بها، وقد عثرت بها على سلسلة من المساكن المبنية من اللبن وقد عثرنا بتلك المساكن على عدد كبير من شفاف الفخار المحبب وكانت جدران إثنين من المساكن

على الأقل مطلية بالجير أو الجص وهزخرفة باللون الأحمر.
ويظهر بأن هذا الموقع كان مسكوناً خلال القرن الأول
والثاني الميلادي.

حفريات بعثة الأثريَّة البريطانيَّة ١٩٦٧ سنة (٤٠)

عادت البعثة مرة ثانية لتستأنف حفرائها سنة ١٩٦٧ وقد تركز عملها في هذه المرة على موقع جبل زنككرا. وقد قسمت البعثة بحوثها، فاخصتص قسم بالحفر فوق القمة بينما أخذ قسم آخر على عاتقه إكمال حفريات المنحدرات وأسفل الجبل.

وقد عثرت البعثة على جزء آخر من السور الموجود بالقرب من قاعدة الجبل والذي سبق أن عثر بعثة كابوتو سنة ١٩٣٤ على جزء منه. ويرى الدكتور دانيال أن ذلك السور كان يحيط تماماً بالمستقر الذي شيد على المنحدرات، وقد دل العثور على بعض أواني من مادة السجلات الرومانية على أن سكني الموقع قد استمر حتى

العصر الروماني المبكر .

أما على القمة فقد عثر على بعض المستقرات التي ربما تكون قد شيدت قبل المنازل أو الفيلات .

ورغم أن وضع تأريخ نهائي للموقع لا زال بعيد الإحتمال قبل القيام بسلسلة أخرى من الحفائر، إلا أنه يمكننا أن نقول بأن المستقر كان قائماً منذ العصر الحجري الحديث ، وكان الموقع غير محمي . ويبدو أن السكان وقطعانهم كانوا يلجأون إلى القمة إذا ألمَّ بهم أي خطر . وبعد ذلك أُقيم السور ليحمي السكان وحيواناتهم . وقد أُقيمت في تلك الأثناء المنازل الصغيرة المبنية على السفح من قوالب اللبن أو كتل الأحجار المنتظمة الصغيرة ولم يحل القرن الأول قبل الميلاد أو القرن الأول الميلادي حتي كان الموقع كله يزخر بالمنازل الصغيرة المبنية بالحجر . ويظهر أنه إبتداءً من القرن الأول الميلادي أخذ السكان يهجرون زنككرا ليبنوا مدينة جديدة في قلب الوادي وهي التي تعرف اليوم بجرمة القديمة .

- (1) Oric Bates; The Eastern Libyans P 211.
- (2) Breasted, Ancient Records I P. 335.
- (3) Oric Bates; ibid P. 49.
- (4) Henri Lhote; The Search for the Tassili Frescoes P. 125 ff.
- (5) Arkell; A history of the Sudan P. 114.
- (6) Arkell; ibid P. 136.
- (7) Herodotus; IV, 174.
- (8) Herodotus; ibid, 183.
- (9) Apollonius of Rhodes; The voyage of Ango Kanto IV.
- (10) Strabo; Geography II. 5.
- (11) Strabo; ibid XVII. 2.
- (12) Pliny; Natural History V 4.
- (13) Pliny; ibid 5.
- (14) Pomponius Mela; De Situ Orbis I, (1), 8.
- (15) Plotemy; Geography IV 7.

(16) هو عبد الرحمن بن عبد الله بن عبد الحكيم . ولد بالفسطاط بمصر وعاش بها خلال القرن التاسع الميلادي ويعد كتابه « فتوح مصر والمغرب » من أهم المراجع الصادقة في تاريخ فتوح العرب لشمال أفريقيا خلال القرن السابع الميلادي .

- (17) ابن عبد الحكيم : فتوح مصر والمغرب صفحة ٢٦٢ وما بعدها
- (18) اليعقوبي : « البلدان » صفحة ٩٧ وما بعدها .
- (19) المسعودي : « مروج الذهب » الجزء الثاني صفحة ٢٠ وما بعدها .

- (20) البكري : « المغرب في كر بلاد افريقيا والمغرب » صفحة ١٠ وما بعدها .
- (21) ياقوت الحموي : « معجم البلدان » المجلد السادس حرف الفاء (21) فزان صفحة ٣٧٤ .
- (22) التيجاني : « رحلة التيجاني » صفحة ١١٠ وما بعدها .
- (23) Hornemann; Journal of Travels... travels from Cairo to Murzouk. London 1802.
- (24) Lyon; A narrative of travels in North Africa London 1821.
- (25) Denham, Clapperton and Oudeny; Narrative of travels and discoveries in Northern and central Africa P. 70 ff.
- (26) Duveyrier; Les Touareg du Nord, Paris 1864.
- (27) Grasiosi; Rock Art in the Libyan Sahara P. 22 ff.
- (28) Grosiosi; ibid P. 25 ff.
- (29) Grosiosi; ibid P. 29 ff.
- (30) Caputo; Soavi Sahariani P. 220 ff.
- (31) Caputo; ibid P. 239.
- (32) Caputo; ibid P. 252 ff.
- (33) Caputo; ibid P. 292 ff.
- (34) لم يكن كابوتو يعرف أنه توجد تحت منازل الطين المشيدة في جزمة القديمة والتي ترجع للعصر الاسلامي منازل مبنية يكتمل من الحجر وهي التي ترجع لعصر بناء هذه الجبانة وذلك أن البعثة الايطالية سنة ١٩٣٤ م لم تجر حفريات بمدينة جزمة القديمة .
- (35) Caputo; ibid 306.
- (36) Pierre Bellair; Mission au Fezzan, seputures de l'ouadi El Ajal P. 81 ff.
- (37) Ayoub; Excavations in Germa P. 11 ff.
- جرمة : تاريخها وحضارتها (٩)

- (38) Ayoub; *ibid* P. 23 ff.
- (39) Danials C.; Interim Report of Work carried out by the 1965 expedition to Fezzan Libya.
- (40) Danials C.; Interim Report of Work carried out by the 1967 expedition to Fezzan.

الفصل الثاني

جمرت - نشأتها ونهضتها

لم نتوصل إلى الآن إلى معرفة أصل الجرامنت ولا الموطن الأول لهم ، كما أننا لا نعرف على وجه التحديد الزمن الذي جاؤوا فيه إلى فزان ، ولقد قدّم الذين أولوا الموضوع بعض العناية عدة احتمالات عن أين جاء الجرامنت والزمن ، على وجه التقريب ، الذي ظهروا فيه في جنوب ليبيا .

يرى بعض المؤرخين أن قصة الجرامنت تبدأ بظهور قبائل البحر المتوسط من الكريتيين والصقليين وأهل سردينية الذين هاجروا من بلادهم في أعقاب الزلازل التي حدثت في القرن الحادي عشر الميلادي والتي دمرت

مدنهم وأغرقت بعض أجزاء من جزرهم. إلتجأت تلك القبائل إلى السواحل الشرقية والجنوبية للبحر الأبيض المتوسط، وجاء فريق منهم إلى سواحل برقة وطرابلس وامتزجوا بالقبائل الليبية المحلية بالمصاهرة والتجارة. ومن ليبيا خرجت هذه القبائل لتهاجم حدود فراعنة مصر في القرن العاشر قبل الميلاد وبعد معارك مريرة فشل الغزو، وتحولت الجيوش المصرية من موقف الدفاع إلى الهجوم، فارتدت هذه القبائل صوب برقة إلا أن بعضها غير إتجاهه لسبب غير مفهوم واتجه نحو فزان حيث وجد فيها واحات غنية بالمراعى وجبالاً غنية بالمعادن، وفوق كل شيء تمكنت من أن تصل إلى منطقة السافانا الافريقية الغنية عبر منطقة صحراوية سهلة، ولم يجدوا أمامهم في فزان سوى شعب ضعيف مسالم تغلبوا عليه بكل سهولة(١). هذه الرواية تفترض أول ظهور الجرامنت بفزان في حوالي القرن العاشر قبل الميلاد.

ويرى آخرون إستناداً إلى الأساطير الاغريقية أن قبائل الجرامنت والنسونيين أصلهم فعلاً من قبائل البحر

المتوسط التي هاجرت في القرن العاشر قبل الميلاد ، إلا أنهم يخالفون الرأي الأول في أن هذه القبائل قد نزلت على شواطئ خليج قابس وفي جزيرة جربا(٢). وأنهم إمتزجوا بالأهالي الوطنيين وظلوا هناك حتى جاء المستعمرون الفينيقيون في القرن الثامن قبل الميلاد وطردوهم من الساحل فاضطروا بدورهم على الإندفاع إلى الداخل فجاءوا إلى فزان عن طريق واحة غدامس وأدري إلى وادي الأجال . وهذا الرأي يفترض أول ظهور الجرامنت في فزان في وقت ما بعد القرن الثامن قبل الميلاد .

ومن الجائز أن يكون أصل الجرامنت من سبوه . فقد قامت في تلك الواحة مملكة قوية إشتهر أمرها في القرن الخامس قبل الميلاد ، وقد كان لهذه المملكة نفوذ روحي وسياسي على القبائل الليبية نظراً لقيام معبد آمون الكبير بها . ولقد تصدت مملكة سبو لمقاومة الغزو الفارسي الذي نجم في الاستيلاء على مصر في القرن الخامس قبل الميلاد ، وأخذت هذه الواحة المنعزلة في الصحراء تثير العالم القديم ضد العملاق الفارسي بما

كانت تذيعة من نبوءات عن هزيمة الفرس . وانتشرت
أبناء هذه النبوءات في بلاد اليونان ، ووجد اليونانيون
فيها حافزاً ساعدهم على التكتل لمقاومة التوسع الفارسي
في بلادهم . ووجد العاهل الفارسي قمبيز أن خير ما
يمكن أن يفعله هو أن يرسل جيشاً للقضاء على هذه
الواحة الصغيرة الموجودة في أقصى الصحراء . وخرج
الجيش الفارسي الكبير من الاقصر إلى الواحة الخارجية
ومنها إلى الداخلة فالنرافرة ، ولكنه إختفى قبل أن يصل
يصل إلى سبوة وقين ان عاصفة رملية عاتية قد هبت
عليه وأهلكته ، وقيل انه ضل الطريق وفي . واعتبر
هذا من معجزات لاله آمون حامي سبوه (٣) . ويظهر
أن كهنة سبوة قد شعروا بالخطر إذ أنه لو رتبت أمور
الحملة الفارسية التعيسة الحظ لنجحت في غزو سبوة
ولما أجدى آمون لعناده شيئاً . ومن المحتمل أنهم رتبوا
أمورهم في التقهقر غرباً إذا ما تعرضوا لخطر آخر فأرسلوا
جيشاً إلى فزان . ويظهر أن قسماً من سكان الواحة قد
هاجر فعلاً وأقام في واحات فزان وعرفوا هناك باسم
الجرامنت .

ويرى عدد قليل من المؤرخين اليوم صحة القصص القديمة التي تقول ان الفلسطينيين الذين هاجروا من بلادهم بعد أن تغلب داود ملك اليهود على جالوت ، قد هاجروا من أوطانهم إلى مصر إلا أن المصريين لم يرحبوا بهم ، فشدوا رحالهم غرباً إلى ليبيا واستقرت مجموعة منهم في فزان وهم الذين عرفوا بالجرامنت (٤).

أما الأدلة الأثرية فما زالت محدودة الفائدة لقلتها ، كما وأن الآثار التي أمكن العثور عليها وجدت أغلبها في حالة بالية بعد أن أتى عليها اللصوص أو دمرتها عاديات الزمن ولم يعثر إلى الآن على وثائق مكتوبة ذات قيمة يمكن أن تلقي ضوءاً ولو يسيراً على أصل الجرامنت .

ولعل المؤرخ الاغريقي هيروودوت أول من ذكر الجرامنت . فقد قال الكاتب اليوناني القديم أن الجرامنت من سماهم بالأثيوبو تروجلودي (٥) في عربات تجرها أربعة جياذ . ويفهم من وصف هيروودوت للتروجلودي أنهم كانوا قوماً بدائيين شديدي التنزج وقعوا فريسة لقبائل الجرامنت القوية .

ويروي هيرودوت أن الجرامنت كانوا أيضاً مزارعين
ورعاة وأنه كانت لديهم نوع من الثيران الطويلة القرون
السميكة الجلد (٦).

ولا نعرف على وجه التحديد حقيقة العلاقات بين
الجرامنت وجيرانهم من القبائل الليبية أو المستعمرين
اليونان والفينيقيين الذين أنشأوا لأنفسهم مدناً على
الساحل ، وهناك بعض الشذوات في كتب الأقدمين تشير
إلى وجود علاقات تجارية بين جرمة وهذه المدن ، إذ
تشير إحدى الكتب القديمة أن تاجراً فينيقياً
يدعى ماجو Mago عبر الصحراء ثلاث مرات بتجارته
مع قوافل الجرامنت (٧) ، ويصرح سترابو أن الجرامنت
كانوا يأتون إلى المدن الساحلية للإتصال والتجارة مع
العالم الروماني (٨). ولا يستبعد وجود جنود مرتزقة من
الجرامنت في صفوف هانيبال القرطاجي ، كما أنه من
المرجح أن الجرامنت هم الذين ساعدوا مسينسا الأول
في إسترداد عرشه من غريمه سيفاكس (١٠) وقد حاربوا
أيضاً في صفوف الملك النوميدي في معركة زاما سنة

٢٠٤ ق.م. وهي المعركة التي فاز فيها الرومان وحليفهم مسينا على قرطاج (١١) وبإنتهاء قرطاج وزوالها من الوجود سنة ١٤٦ ق.م. إنتقلت سيادة شمال أفريقيا إلى قبائل النوميديين وملكهم مسينسا الذي إمتدت أملاكه من سرت شرقاً حتي الجزائر غرباً ، وشيد عاصمته «سرتا» قرب قسنطينة الحالية وبنائها على الطراز القرطاجي. وانتقلت معالم الحضارة اليونية التي أينعت في قرطاج إلى سرتا حيث عبد الليبيون الالهة الفينيقية وتثقفوا بالعلوم والمعارف القرطاجية وحاكوا الفينيقيين في العمارة والزراعة وأساليب الحياة. أصبحت مملكة نوميديا بعد تمدنها مثلاً يحتذى للقبائل الليبية التي عاشت في الداخل ، فأخذوا بدورهم يقتبسون منها أساليب الحياة ووسائل المعرفة. وإذا كانت مملكة نوميديا قد نجحت في ضم جميع القبائل الليبية الساكنة غربي سرت تحت سلطانها فقد ظلت القبائل الموجودة بالصحراء مستقلة عنها ، وكانت أقوى هذه القبائل هي التي تسكن فزان وتعرف بالجرامنت. وكما زالت قرطاج من الوجود فقد عمل

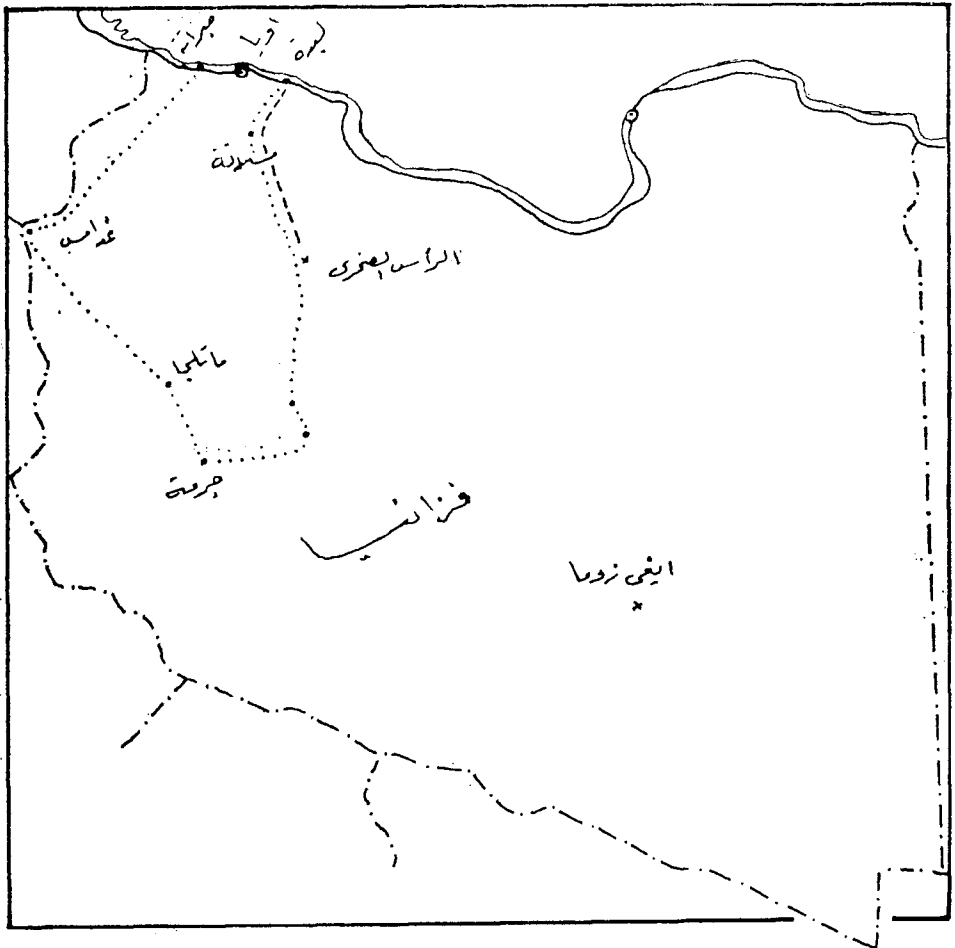
الرومان على إزالة المملكة النوميديّة أيضاً واستعملوا لذلك نفس أساليبهم التي سبق وأن استعملوها ضد قرطاج ، إذ أخذوا يثيرون الفتنة والبغضاء بين أفراد الأسرة المالكة وهم أحفاد مسنيسا الأول ، كما أنهم أخذوا يؤلبون القبائل الليبية الأخرى على نوميديا ونجحوا في نهاية الأمر من تدمير هذه المملكة التي كان لاقبالها الفضل في إنتصار الرومان على القرطاجيين .

وبإضمحلال سرتا إنتقل البناؤون والتجار وأرباب الحرف إلى الدولة التي ورثت ثقافة قرطاج وكانت هذه الدولة هي جزمة ، فازدهرت جزمة وبدأ يدب فيها نشاط جديد في الأيام السابقة لميلاد المسيح ، ويظهر أن سياسة روما بشما أفريقيا كانت تدور حول إبقاء جميع القبائل الليبية ضعيفة حتى لا تستطيع مناوئة النفوذ الروماني على شواطئ القارة ، ووجدت روما أن مملكة جزمة ستصبح خطراً عليها إذا إستمر تمدنها على ذلك النحو الذي بدأت فيه عقب إضمحلال نوميديا ، فأرسل يوليوس قيصر أحد قواده المغمورين وكان إسمه

عملية كورنيلوس باليوس والاميراطور قاسبازيان

..... باليوس

----- قاسبازيان



كورنيليوس بالبوس Cornilius Balbus على رأس فيلق روماني سنة ١٩ ق.م. وخرج هذا الفيلق من صبراته حيث وجه ضربة سريعة للجرامنت مكتسحاً في طريقه غدامس وتقول المراجع الرومانية أنه غزا جرمة وعدداً من المدن والقبائل ، ويظهر بأنه عاد من طريق آخر غير الذي جاء منه وربما عاد عن طريق وادي زيزامت ومصلاته (١٢). ولا زالت هذه الحملة وأخبارها موضع جدال بين المؤرخين ، إذ يرى بعض المؤرخين أن الأنباء التي يرويها بليني مبالغ فيها ودليلهم في ذلك أنه لم يعثر بفران على أي أثر يدل على وصول الرومان في هذا التاريخ المبكر إلى فران ، كذلك لم يَجد بالصحراء أي نصب تذكاري أو نقش أو أي شيء مما إعتاد الرومان أن يخلدوا به إنتصاراتهم في البلاد المفتوحة ، كما أن النصوص الرومانية تشير إلى أن الجرامنت كانوا يحاربون بعد مرور أقل من مائة سنة من حملة بالبوس على ساحل طرابلس ، ولا يمكن أن يعقل ذلك الأمر إن لم يكن الجرامنت قد طردوا الرومان من فران أولاً. كما أنه

يستشف من أخبار بليني أنه هناك بعض الشك في كثير مما نسب إلى بالبوس من فتوحات وليس هناك من دليل على أن حملة بالبوس كانت حملة صغيرة محدودة النتائج. إن سترابو المؤرخ الروماني المعاصر لتلك الحملة لم يذكر عنها شيئاً. والأقرب إلى الصواب أن الحرب بين الرومان والجرامنت بدأت فعلاً في سنة ١٩ ق. م. بحملة بالبوس إلا أنها إستمرت حتي عهد فاسبازيان حيث تقدمت قوات جرمة لمساعدة أويا Oea في حربها ضد لبد سنة ٧٠ م. إلا أن الرومان بقيادة فالريوس فستوس Valerius Festus نجحوا في الإستيلاء على Oea وفي صد الغزاة عن أسوار لبد ، ونشاهد على بعض الموزايكو الذي عثر عليه في إحدى ضواحي لبد مناظر تمثل بعض الاسرى الجرامنت التعساء وهم يقدمون كطعام للأسود في حلبات لبد. ولا يعرف من نتائج الحرب في عهد فاسبازيان إلا أن الرومان كما يقول بليني لم يستطيعوا أن يتوغلوا إلى أبعد من الجبال الواقعة جنوبي مزدة بقليل ، ويظهر أن العلاقات ظلت عدائية حتي عهد دومتيان ، إذ قابل

هذا العاهل سفارة جرامنتية في جنوب بلال الغال ،
وفي هذه المقابلة تم عقد حلف ساعدت روما بمقتضاه
ملك جرمة في إعادة فتح طرق التجارة مع البلاد الواقعة
للجنوب من الصحراء الكبرى . وقد كانت هذه المعاهدة
سبباً في علاقات الود والائحاء التي سادت بين الأمبراطورية
الرومانية ومملكة جرمة ، كذلك إزداد حجم المبادلات
التجارية بين عالم البحر المتوسط وبلاد السافانا الافريقية
عن طريق جرمة وودملت التأثيرات الرومانية إلى جرمة
نفسها(١٤) وفي مدى قرنين من الزمان أصبحت جرمة
مدينة الصحراء الكبرى ، كما كانت قرينتها بالميرا
مدينة صحراء الشام .

ويمكن أن نجمل الأحداث السياسية منذ نشأة جرمة
إلى نهايتها في السطور التالية : بوصول المستعمرين الأغريق
إلى برقة والفينيقيين إلى سواحل طرابلس الغرب هاجرت
بعض القبائل الليبية إلى الداخل . وبمرور الزمن إشتد
العداء بين القادمين الجدد والقبائل الليبية الأصلية التي
ظلت في مواطنها مجاورة للمدن المسورة التي أقامها المهاجرون

من الأغرقيق والفينيقيين. ونظراً لاحتفاظ القادمين بلغتهم وثقافتهم فقد ظلت هوة الخلاف قائمة بينهم وبين الليبيين طوال التاريخ رغماً عن حدوث إختلاط على نطاق محدود بين الفريقين (١٣). وبمرور الوقت ضعفت المدن الأغرريقية والفينيقية نتيجة لانقطاع معين المهاجرين القادمين من بلادهم الأصلية والذين كانوا شريان الحياة لهذه المدن. وفي الوقت المناسب ظهر الرومان وتولوا حمايه ما يسميه مؤرخو أوربا اليوم - بنور الثقافة الغربية في أرض القارة السوداء- (١٤) والحقيقة أنه لولا ظهور الرومان على مسرح الأحداث بليبيا في الأيام الأخيرة للقرن الأول قبل الميلاد لجرفت القبائل الليبية أمامها المدن الأغرريقية والفينيقية كما جرفت سيول الفرس المدن الهلنستية الأغرريقية التي أنشأها الاسكندر المقدوني وخلفاؤه في البلاد الواقعة إلى الشرق من ميزوبوتاميا بآسيا.

كان نتيجة الصراع بين روما وقرطاج الذي انتهى في القرن الأول قبل الميلاد بزوال قرطاج أن أصبحت

روما سيدة غرب البحر الأبيض المتوسط ، وأدت الأحداث التالية إلى سيادة الرومان على شرق البحر الأبيض المتوسط وتوغل الرومان خلف بلاد البحر المتوسط فوصلوا شرقاً إلى ضفاف الفرات وعبروا المانش غرباً إلى إنجلترا ولكن ظلت حدودهم بأفريقيا تتاخم حدود الصحراء الواقعة خلف السهل الساحلي . ولم يتوغلوا في القارة إلا في تونس ونوميديا وموريتانيا حيث كانت الأمطار والعيون والآبار توفر كمية معقولة من المياه تساعد على قيام المزارع . أما ليبيا فقد إستولى الرومان على المدن الأغرريقية ببرقة ، كما بسطوا نفوذهم على المدن الفينيقية بطرابلس . أما الداخل فقد ظل بعيداً عن متناول جيوشهم حتى سنة ١٩ ق.م . وفي ذلك العام الذي كان يوافق حكم قيصر إخرق طابور روماني بقيادة ضابط مغمور إسباني المولد قرطاجي الأصل يدعى كورنيليوس بالبوس Cornilus Balbus (١٥) حدود مملكة جرمة ستولياً على غدامس التي في قبابة صبراته ثم اخترق الصحراء إلى أدري بوادي الشاطيء ويظهر أنه فاجأ بظهوره جرمة بعد أن إخرق صحراء

أوباري ويفهم من رواية بليبي أن الرومان لم يستقروا بعد هذه الحملة بجرمة كما أن الحفريات لم تظهر ما يدل على أن هذه الحملة قد نجحت في إخضاع فزان للنفوذ الروماني. ويظهر أن الجرامنت قد نجحوا في طرد الرومان في زمن ما بعد عام سنة ١٧ ق.م. أو أن بالبوس نفسه وجد مركزه محفوظاً بالخطر فآثر الرجوع إلى لبة عن طريق آخر هو طريق وادي زيزامت وجبال مسلاته. ويظهر أن الحرب إستمرت سجلاً بين الطرفين حتي ظهرت قوات جرمة فجأة على أبواب أويا Oea لمساعدة هذه المدينة في حربها ضد لبة Leptis واستنجد أهل لبة بالرومان وجاء القائد الروماني فالريو فستوس Valerius Festus وتمكّن من الاستيلاء على أويا ومن صد الجرامنت عن لبة بل ونجح في التقدم جنوباً حتي التلال الواقعة في المنطقة التي تعرف اليوم باسم الشويرف، وهي التي يسميها بليبي بالمنطقة الواقعة خلف الرأس الصغرى. ولكن الرومان لم ينجحوا في التوغل للجنوب من هذه المنطقة لقيام الجرامنت بقطع خطوط

تموينهم ولتدميرهم الآبار خلفهم ومنذ ذلك الوقت شرع الرومان في بناء حصن الحصون للدفاع عن أملاكهم في الشريط الساحلي وذلك في المنطقة الجبلية الممتدة من جرزة حتى جادو وغريان .

وبنهاية القرن الأول وبداية القرن الثاني سئم الرومان والجرامنت هذه الحروب التي لم تصل إلى نتيجة حاسمة . ويظهر أن الأحداث السياسية التي تلت وقوع صدام مسلح بين الرومان والنسمونيين وهم قبيلة مجاورة للجرامنت وكانوا قديماً على علاقة ود مع الرومان وربما كانوا قد ساعدوهم أيضاً ضد الجرامنت ، أدت هذه الحوادث إلى أن يقبل الرومان مبدأ الصلح مع الجرامنت . وفي نفس الوقت أنهكت هذه الحرب قوى مملكة جرمة فقد أقفلت الحرب أسواق لبدة وصبراته وأويا في وجه التجارة الجرامنتية ، كما أن قبائل الصحراء الكبرى الموجودة للجنوب من الجرامنت قد قطعوا طرق القوافل وربما أغاروا على حدود جرمة نفسها دون أن يجدوا من يقف أمامهم لانشغال الجرامنت بالحرب في

الشمال ونتيجة لتوالي هذه الكوارث فقد وجدت مملكة
جرمة أنه خير لها أن تطلب الصلح من الرومان على
شريطة أن يوافق الرومان على إستقلالها وسيادتها.

ويقول أحد المراجع الرومانية أن ملكاً ليبيا يدعى
مرسيس Mrsys قد خرج على رأس سفارة لمقابلة الأمبراطور
الروماني دوميتيان Domitian في روما. وأن العاهل الليبي
لم يجد الأمبراطور في روما فسافر حيث قابله في بلاد
الغال (جنوب فرنسا) (١٦). وفي المرجع المذكور ما يدل
على أن الملك الليبي هو زعيم قبيلة النسمونيين وأني
لأرى بأن الكاتب اللاتيني قد خلط بين زعيم النسمونيين
وملك جرمة وهو خطأً كثيراً ما وقع فيه الكتاب الرومان.
فالأقرب إلى الحقيقة هو أن يكون الملك الذي قابل
الأمبراطور الروماني جرامنتياً وليس نسمونياً وذلك لأنه
في الزمن الذي تمت فيه المقابلة (عام ٨٩ ميلادية) كانت
العلاقات عدائية بين النسمونيين والرومان فقد بدأ
بين الفريقين بشجار قام بين بعض أفراد قبيلة
النسمونيين من سكان نواحي سرت وبعض الجنود الرومان

دخل على أثره السمونيون وذبخوا الحامية الرومانية
المعسكرة هناك، ونعموا التموينات التي بالمعسكر وكان
من ضمنها جرار الخمر التي شربها النسمونيون حتي
الشمالة. وفاجأت كتبية رومانية بقيادة سبتيموس فلاكوس
Septimius Flacus وفي رواية أخرى سوليوس فلاكوس
Suellius Flacus المخورين وأبادتهم (١٧) ثم هاجم
القائد الروماني عاصمة النسمونيين، وربما كانت زلة،
فدمرتها ثم تابعت الفارين منهم في الصحراء حتي جبال
تيبستي وربما تابعتهم وراءها أيضاً وهذه الحملة هي
الأصل في الفتوحات التي عزيت لفلاكوس في بلاد
الأثيوبيين لأن الرومان كانوا يطلقون على البلاد التي
تسكنها الأجناس السمرية إسم بلاد الأثيوبيين كما
أطلق العرب على نفس البلاد إسم بلاد السودان بمعنى
السكان السود الوجوه. وقد أعلن الأمبراطور الروماني
لمجلس الشيوخ أن لنسمونيين قد أبيدوا وبعدها بأسابيع
قلائل تمت المقابلة بين الأمبراطور دوميتيان وأحد الملوك
الليبيين، فالأقرب إلى العقل أن يكون هذا الملك من

جرمة وليس من النسمونيين . وهناك دليل أثري ، فقد
عثر بمقابر الطبقة الرابعة بجبانة سانية هويدي بجرمة
على عدد من الفخار المعروف باسم الأواني السانيونية
Sanion Wares المصنوعة في اليزو (١٨) وهي الأواني
التي اشتهرت بلاد الغال (حيث تمت المقابلة) بإنتاجها
ومن الجائز أن بعض المرافقين لملك جرمة قد اُشترى
هذه الأواني من هناك وحملها إلى جرمة كما أنه من
الجائز أن بعض التجار الجرامنت المرافقين للملك قد
تعاقدوا مع مصانع اليزو على توريد هذا الفخار الرائع
لجرمة . وهناك دليل تاريخي قوي يدعم الرأي القائل
بأن الشخصية التي قابلت الأمبراطور الروماني كان ملك
جرمة أن المقابلة تمخضت عن إتفاقية بين الطرفين
الروماني والليبي وهو أن تساعد الحامية الرومانية بلبدة
الجيش الجرامنتي في تطهير طرق القوافل جنوبي جرمة
من عصابات الأثيوبيين . وبطبيعة الحال فإن ملك
النسمونيين ما كان ليطلب مثل هذا الطلب لملك جرمة
فلا بد وأن الذي حضر المقابلة هو ملك جرمة وفعلاً

وضعت المعاهدة موضع التنفيذ وحضر إلى جرمة القائد الروماني جوليوس ماتيرنوس Julius Maternus وخرج مع ملك جرمة حيث أتما مهمتهما في تطهير المسالك والدروب التي تربص جرمة ببلاد أفريقيا الوسطى من عصابات قطاع الطرق ، ثم سارا صوب الجنوب لمدة أربعة شهور حتى وصلوا إلى بلاد يسميها بليني أجيزيمبا Agisymba التي يصفها بأنّها المنطقة التي يوجد بها الخرتيت والفيلة و فرس البحر (١٩). ولقد كانت النقطة التي وصلت إليها هذه الحملة مثار إهتمام كثير من الأوربيين الذين يهتمهم معرفة أول رجل أبيض وصل إلى قلب القارة الأفريقية فقال الكثير من الكتاب إن Agisymba تقع في دارفور في السودان أو حول بحيرة تشاد وقال غيرهم إنها تقع في نيجيريا. وأنني أرى من مقارنة المدة التي قطعتها الحملة من جرمة جنوباً ومن الأدلة التاريخية المتجمعة من العصور الإسلامية المبكرة بفران أن جزيмба تحريف لكلمة أجدز من بلاد النيجر وكانت هذه المنطقة تعرف في العصر الإسلامي

بإسم كوار. (٢٠) وكانت كوار هذه على صلة قديمة بجرمة
وكانت عاصمتها خاور ترتبط بطريق للقوافل مع جرمة
عبر جبال تسيلي، وكان الطريق القديم يمر خلال المروء
العالية المعروفة اليوم بصحراء مرزق إذ كانت هذه
المروء الرملية في القرون الأولى للمسيحية لا زالت أرضاً
صخرية صلدة لم تبتلعها الرمال بعد وكان في إمكان
خيول الجرامنت وعرباتهم عبورها بكل سهولة وكانت
تحرس هذا الطريق قلعتا شربه وقصر مارا، ولما سدت
الرمال هذا الطريق في حوالي القرن الخامس الميلادي
حول الجرامنت طريق قوافلهم لتمر على الأرض الصخرية
الصلدة لجبال الأمسك المتصلة بتسيلي والممتدة إلى الغرب
من الطريق القديمة.


ولا زال يقيم في النيجر إلى اليوم، وفي نفس المكان
الذي وصل إليه ملك جرمة وماتيرنوس قبيلة إسمها
جرمة وهم أحفاد الجنود الجرامنت الذين ظلوا منذ
القرن الأول الميلادي بذلك المكان. وكان للجرامنت فضل
توصيل الفخار الروماني إلى بلاد أواسط أفريقيا ومن

ضمنها مملكة مروى القديمة بالسودان حيث عثر بمقابر
ملوكها على كمية كبيرة من الفخار الروماني الذي يرجع
إلى مصانع شمال أفريقيا . وربما نقل الجرامنت من
مروى معرفتهم في إنشاء المقابر الهرمية (٢١) .

ويظهر أن سبب نجاح الجرامنت في إبقاء سيادتهم
على طرق القوافل طوال هذه المدة يرجع إلى إرتباطهم
بمعاهدات مع القبائل والشعوب التي تمر بها هذه الطرق وإلى
صلاتهم الودية التي حافظوا عليها مع جيرانهم .

* * *

- (1) Ayoub; a short history of Fazzan M. 58 ff.
- (2) Apollonius of Rhades; IV.
- (3) Ayoub; ibid P. 61 ff.
- (4) Oric Bates; P. 257.
- (5) Nerodotus; IV, 183.
- (6) Ibid.
- (7) Warmington B.H.; P. 66.
- (8) Strabo; XVII, 835.
- (9) Monod; P. 132 ff.
- (10) Jsell 5.; vol V, P. 199.
- (11) Siluis Italicus, punica.
- (12) Pliny; V, 5.
- (13) Pliny V 5.
- (14) James Wellord; the great Sahara P. 75.
- (15) Pliny; ibid.
- (16) Ptolomy; I, 884.
- (17) Oric Bates; P. 234.
- (18) لم يطبع بعد التقرير النهائي لخصريات سانية هوبدى والأواني المذكورة
موجودة الآن بمتحف سبها رقم ٤٥ ، ٥٥ .
- (19) Vivien de Saint Martin; P. 215 ff.
- (20) ابن عبد الحكم صفحة ٢٦٢ وما يليها .
- (21) Caputo; P. 363.



الفصل الثالث

الحياة الاجتماعية والسياسية

يقول كل من سترابو (١) وملا (٢) أن الجرامنت كانوا يتزوجون بعدد كبير من النساء وأنه كان لكل فرد منهم عدد كبير من الأولاد والبنات ويظهر أن كثرة سكان فزان في عهد الجرامنت كان مرجعه كثرة الحریم لدى الرجال ، وتدل كثرة قبور النساء وتفوقها من حيث العدد على قبور الرجال بالجبانة الملكية أن كل ملك من الملوك كان له عدد لا بأس به من النساء والحریم وهي عادة كانت مألوفة في أكثر ممالك العالم القديم . ولكن ليس معني هذا أن قيمة المرأة كانت تافهة في نظر الرجل الجرامنتي أو أن الأنثى كانت في درجة دون

الذكر ، فمن واقع المقابر الفخمة التي أُقيمت لهن بالجبانة الملكية ومن واقع الحلى والأدوات التي وجدت في تلك المقابر نستنتج أنها كانت مساوية من حيث المركز لقرينها الرجل ، كم وأن عبادة الآلهة تأنيت وهي أنثي واعتبارها زعيمة الآلهة يدل على أن مركز المرأة كان محترماً في نظر الرجل بجرمة ومع إحترام المرأة وتقديرها فقد ظل المجتمع بفران في عهد جرمة يسوده الرجل فهو الذي يحارب وهو الذي يقود القوافل عبر الصحاري والوهاد والنفار. وكان عليه أن يقوم بأشق الأعمال بينما كانت انساء يقمن بالأعمال المنزلية الخفيفة أو بالخدمة بالحقول وغيرها من الأعمال التي لا تتطلب مشقة كبرى. ومن ثانيا السطور القليلة التي تركها لنا بليني عن فران نستنتج أن السكان في عهد جرمة كانوا ينقسمون بصفة عامة إلى حضر وبدو(٣) كان الحضر يسكنون المدن والواحات حيث توجد الأسواق التجارية والنخيل والعيون والمزروعات وحيث تتوفر سبل الحياة الهينة وكان يحيط بهذه المدن الواحات في العادة سور

للدفاع أو يوجد بها قلعة لنفس الغرض. وكان الحاكم أو الأمير وهو الذي كان يملك في العادة أكبر القوافل يسكن في هذه القلعة أو القصر ولا زالت آثار هذه القلاع أو بقايا منها متناثر في واحات فزان إلى اليوم. أما السكان العاديون من عامة الشعب فقد كانوا يسكنون في بيوت صغيرة من اللبن أو في أكواخ من القش أو في خيام من جلود الحيوانات. أما البدو فقد كانوا يتكونون بصفة عامة من الرعاة الذين يتنقلون بماشيتهم من مكان إلى آخر وراء الكلاً ومن المحتمل أن البدو كانوا هم سلالة الجمافزان وهم سكان فزان الأصليين الذين تغلب عليهم الجرامنت عند أول مجيئهم للمنطقة.

وإلى جوار هاتين الطبقتين أو الجماعتين كانت توجد جماعة ثالثة وهم الأرقاء وكانوا يتكونون من أسرى الحرب أو الذين إسترقهم الجرامنت عن طريق الخطف سواء من السود أو البيض على السواء.

كان الملك هو رأس الدولة وربما كان هو الكاهن الأعلى ، إذ أن عبادة جراما لم تكن إلا عبادة لشخص

الملك أو الزعيم ، ويظهر من قبور الملوك الضخمة أنهم كانوا يعتبرون أنفسهم حكاماً لا في الحياة الدنيا فحسب بل في الآخرة أيضاً وذلك واضح من أنهم أقاموا مقابرهم على مكان مرتفع من الوادي يمكنهم من الإشراف على رعاياهم الذين أُقيمت جباناتهم في بطن الوادي. ومع أنه من المحتمل أن الملوك بجرما كانوا في مبدأ أمرهم على الأقل من سلاطات البحر المتوسط ، إلا أن وجودهم في فزان قد سهل إتصالهم بالسلاطات الزنجية التي أثرت فيهم لدرجة أن الحرامنت في النهاية قد تحولوا إلى شعب سوداني(٤) وكان الملك هو رأس الحكومة والمشرف على السلطة التنفيذية وكان قائداً للجيش ولا نعرف على وجه التحديد وضعه ككاهن أعلى للدين ، ولو أننا نرى بين القبائل الميبية الأخرى لا سيما التي كانت تعيش فيها في منطقة طرابلس الغرب ، أن الزعماء كانوا يجمعون فيها بين اراثستين الدينية والديوية(٥).

وتدل التفرقة بين مقابر الملوك وحكام الأقاليم أن الأخيرين كانوا دون الأولين وإن كانوا يلونهم في السلطة.

كان حاكم الاقليم هو نائب الملك وكان عليه أن يدفع للملك ضريبة معينة ، كما كان عليه أن يمدد بالمحاربين إذا احتاج الأمر. وكان لكل حاكم منهم قصر يقيم فيه وجبانه خاصة يدفن فيها بعد موته هو وأفراد أسرته. وكانت بعض هذه الجبانه من الفخامة والعظمة مثل الجبانه الملكية. ولم يكن هؤلاء الامراء مجرد حكام للأقاليم بل كانوا في واقع الأمر يمتلكون البيوت التجارية التي كانت تسير القوافل عبر الصحراء بين بلدان البحر المتوسط وبلدان أفريقيا الوسطى. وقد مكنتهم هذه التجارة من الإثراء حتى أنهم أقاموا في قلب الصحراء قصوراً كانت لا تقل ترفاً عن قصور أغنياء روما في عالم البحر المتوسط. أما عامة الشعب فقد كانوا يمارسون مختلف الأعمال والمهن والحرف فكان منهم رجال القوافل وكان منهم المزارعون وظل عدد قليل منهم يعيش من صيد الحيوانات البرية(٦). أما العبيد فقد وكلت إليهم أعمال الخدمة في المدن والقصور وأعمال الزراعة في الحقول وتعشير النخيل ورعي الخيول والأبقار وغيرها

من الخدمات العامة .

إشتهر الجرامنت منذ القدم بروحهم الحربية العالية فلا عجب أن عمل المتطوعون أو المرتزقة منهم في صفوف هانيبال ، كما حاربوا في صفوف مسنيسا ، ويشير الكثير من الكتاب الكلاسيك إلى أن الجرامنت كانوا يؤيدون ثورات المدن والقبائل الليبية ضد الرومان وأنهم أمدوا هذه الحركات بالجيش المحاربة . وكان الجيش الجرامنتي يتكون بصفة عامة من الفرسان والمشاة وكان الفرسان بدورهم يتكونون من راكبي الخيول وراكبي العربات وأسلحتهم السيوف والرماح . ويظهر أنه كانت هناك فرقة خاصة في الجيش مهمتها طمر الآبار (٧) وسد المسالك على العدو بقطع خطوط تموينه . وليس هناك أدل على قدرة الجيش الجرامنتي من أنه حارب الرومان أكثر من قرن من الزمان حرباً متصلة تمكن فيها أن يدحر الرومان فبعد أن وعمل بالبوس إلى أبواب جزمة سنة ١٩ ق.م . تمكن لجرامنت أن ينقلوا ميدان المعركة إلى قلب العدو سنة ٧٠ ميلادية حين وصلت جيوشهم

إلى أسوار لبدة وأبواب أويا(٨).

ومن المؤسف أننا لا نعلم الكثير عن النظام المالي لجرمة ، فمن المعروف أنهم لم يسكوا عملة خاصة بهم إلا أنهم إستعملوا مواد مختلفة للمقايضة كالذهب والفضة والملح والنحاس والكاربونكل (الفيروز الأخضر) ، وفي بعض الأحيان أصداق البحر علاوة على البضائع الاخرى إلا أن التجارة الواسعة التي كانوا يقومون بها في مساحة تبلغ أربع مرات قدر مساحة عالم البحر المتوسط قد قد إقتضت منهم أن يعملوا نظاماً دقيقاً للمبادلة والمحاسبة . ولا زلنا مع الأسف نجهل الكيفية التي كانوا يتخذونها لعلاج هذه الأمور . ومن المحتمل أن يكون الجرامنت قد عرفوا نظام الضرائب ، وكان هناك عدة مصادر لهذه الضرائب أهمها الحيوانات والنخيل وقبل كل شيء الضرائب المفروضة على القوافل . ويظهر أن جزءاً من هذه الضرائب كانت تذهب للحكومة المركزية بجرمة بينما كان حكام الأقاليم يحتفظون بجزء آخر منها لأنفسهم .

ولا نعرف على اليقين حدود مملكة جرمة ، فقد كانت الصحراء عائقاً دوز تحديد خط الحدود بينها وبين البلدان المجاورة. كانت الحدود من الناحية الشمالية لمملكة جرمة تكاد تكون محدودة تقريباً بالخط الذي يمتد من بونجيم شرقاً إلى غدامس غرباً. وقد أقام الرومان سلسلة من الحصون في هذا الخط إلا أن خط الحدود الشمالية كثيراً ما كان يتحرك قليلاً نحو الشمال أو الجنوب خلال القرنين المختلفين طبقاً للأحوال السياسية. أما من الناحية الجنوبية والشرقية والغربية فلم تكن الحدود معلومة وذلك أنه لم تقم في تلك الجهات دول منظمة كالامبراطورية الرومانية ، كما أن إمتداد الصحراء فوق تلك البقاع لم يساعد على تحديد التخوم بين الدول. ولكن المعروف أن القلاع الجرامنتية التي بنيت لتأمين الطرق كانت تمتد جنوب تسيلي وشرقي الكفرة.

* * *

- (1) Strabo; XVII, 2.
- (2) Mela. I, 8.
- (3) Pliny; V, 5.
- (4) Ayoub; Excavations in Germa P. 12.
- (5) Oric Bates; P. 117.
- (6) Ibid; P. 93.
- (7) Pliny, V, 5.
- (8) Strabo; XX, 45.



نقش من وادي متخدوش (فن عصر الصيادين) يمثل أحد الصيادين
(نقلا عن كتاب جوزيوزي)

الفصل الرابع

الحياة الفكرية

يظهر أن عناية الجرامنت بالتدوين كانت قليلة ،
ويبدو أنهم كتجّار أو رجال قوافل لم يعنوا كثيراً
بتسجيل تاريخهم . ولم نعثر في الحفريات القليلة التي
تمت إلى الآن إلا على القليل النادر من الوثائق المكتوبة
وأغلبها قطع من الشقاف . ومن الثابت مما بين أيدينا
أن الخط الجرامنتي كان يختلف كلية عن التفيناغ
المعروف الآن . وإلى الآن لم يعن أحد العلماء بالبحث
وراء فك رموز هذه الكتابة . ولم يصل إلينا أي شيء
من الآداب أو القصص الجرامنتية فيما عدا أسطورة

بحملة مفادها أن أحد ملوك جرمة المخلوعين عن عروشهم
قد إستعان بعدد من الكلاب المسحورة لاسترداد عرشه. (١)

أما الفنون فقد خلفت لنا الصحراء سجلاً حافلاً من
النقوش والرسوم التي دونَّ فيها القدماءُ مشاهد عن حياتهم
اليومية فجاءت لوحاتهم واقعية مجسمة لتاريخ حياتهم .
وليس هناك من شيءٍ أوضح من تاريخ الفن بالصحراء
الكبرى ، فمنذ العصور الموعلة القدم ، بل قبل أن تظهر
الصحراء ، عندما كانت الوديان التي نراها قاحلة اليوم
مليئة بالمياه ، وعندما كانت الجبال الجرداء الداكنة اليوم
تكسوها الأعشاب والمبات ، وعندما كانت الجهات الخالية
الموحشة الآن مرتعاً لفيل والخرتيت وفرس البحر ، سطر
الصيادون نشاطهم البومي وعمليات الصيد والقنص بكل
أمانة ، رسموا أنفسهم وهم يرتدون جلود الحيوانات
التي تتدلى ذيولها من خلفهم (٢). نقشوا صور الشباك
البداية التي كانوا ينصبونها ومناظر الصيادين وهم
يحملون الصيد . ووصوا لدرجة الإبداع في تصوير الصيادين
وهم يرتدون أقنعة من رؤوس الغزلان ليقتربوا من

الفريسة (٣). وكانت الأسلحة التي يحملونها بدائية للغاية لا تتعدى العصي وبعض الأقواس والسهام (٤). وكان فن الرعاة أروع من فن الصيادين إذ تمكن فيه الفنان من التعبير عن شكل الحيوان باستعمال الألوان ، وحاول فيه الرسام إظهار حركة الحيوان والإنسان . ويظهر من الصور الملونة المرسومة في جبال الأتاكوس أن هؤلاء الرعاة كانوا طوال القامة سمر البشرة يقتنون عدداً كبيراً من الماشية ، وأنهم كانوا على درجة أعلا في الحضارة من الصيادين (٥) كما أنهم بلغوا مرتبة رفيعة في فن الرسم . ويمكن أن نعتبر الرسوم الموجودة على جدران الحفاف بوادي تشوينات (الأتاكوس) شرقي غات بأنها أرقى مرحلة وصل إليها فن الرسم لدى الرعاة .

ومن المرجح أن الجرامنت كانوا في مرحلة بدائية من الناحية الفنية عند ظهورهم لأول مرة في فزان ، فقد كانت النقوش التي حفروها في بداية حياتهم فجأة ، رديئة لو قورنت بفنون الرعاة ، وهناك ثلاث أماكن متفرقة في فزان تعتبر كاملة لهذا الفن البدائي وهي

النقوش التي تمثل العربية والحصان بوادي زجزا(٦) وقد مثل فيه الرسام العربية بخطوط متقاطعة وكذلك الحيوانات التي تجر العربة. أما الموقع الثاني فهو فوق جبل زنككرا وعلى الحائط الصخري للقمة نقش الجرامنت عدة صور تمثل إحداها جرامنتياً يمتطي حصاناً وقد مثل فيه جسم الشخص بثلاثين متقطعين والأطراف بخطوط مستقيمة والرأس على هيئة رأس السهم(٧) وقد أطلق جرزبوزي على هذا الفن الجيومترى الفن الجرامنتي(٨). وإنني لأرى أن النقوش التي رُسمت بالخطوط المستقيمة أو الأشكال الهندسية إنما تمثل الفن الجيومترى الجرامنتي في عصره المبكر، ذلك أن الفنون الجرمنتية قد تطورت في العصور التالية حتى استطاعت أن تصل إلى المرحلة التي وصل إليها الرعاة من قبلهم فتسكنوا من أن يعبروا عن التجسيم باستعمال الألوان ثم بدأوا يعبرون عن الحركة، فترى في إحدى لوحات الرسوم الملونة بتشوينات منظرًا يمثل عربة يجرها زوج من الخيول وهي تنطلق هاربة من صاحبها الذي يحاول اللحاق بها وببيده السوط، وتقف

على العربة فتاة ربما كانت رفيقة السائق وهي تحاول بكل قوة كبح جماح الجواد الهائج (٩) ، فإذا قارنا هذه اللوحة بلوحة نقش وادي زجزا أو نقش جبل بن غنيمة (١٠) التي تمثل العربة والحصان لعلمنا أن الفنان الذي رسم اللوحة الأولى تمكن من التعبير عن الحركة والحيوية التي تنقص اللوحة الثانية أو الثالثة. وبلغ تصوير الأشخاص بالنقش حد الروعة في وجه الجرامنتي الموجود على جبل زنككرا ففيه تمثيل دقيق للملامح الوجه قبل أن يتوفر في النقوش القديمة (١١). وإذا كانت مظاهر الحركة والحيوية من مميزات فنون عصر النهضة فإنه من السهل عن طريق عمل المقارنات ودراسة الأشكال أن نتعرف على اللوحات التي رسمت خلال تلك الفترة فمثلاً يمكن أن نقول بأن اللوحة رقم ١٤٠ الموجودة في كتاب Tedrart Acacus للدكتور موري والتي تمثل وداناً منطلقاً وخلفه كلاب الصيد (١٢) ترجع إلى فترة عصر النهضة ، كما ترجع إلى نفس الزمن اللوحة رقم ١٣٧ بنفس الكتاب والتي تمثل العربة التي تجرها الجياد

والأشخاص من الرجال المسلحين بالقسي والنبال والنساء
بملايسهن الكاملة . وهذه اللوحة موجودة في وادي كسي
Kessi بتسيلي (١٣) وقد مثل الفنان حركة هذه المجموعة
من الأشخاص والحيوانات بواقعية منقطعة النظير ، ولعل
أروع الأمثلة للحركة، وهي لوحة أين أيدي رقم ١ التي
تمثل نعامة تعدو بأقصى قوتها ويخيل للرائي أن الطير
يكاد يقفز من الصخر (١٤) ، أما لوحة ويبن مهوجج
رقم ٣ فتمثل غزالاً منطلقاً وقد مثلت أرجل الحربوان
كأنها تطير في الهواء (١٥) . كل هذه اللوحات مثال حي
إلى أن عصر النهضة الجرامنتية قد أنتج فناً رفيعاً بلغ
أقصى حدود الرقي ولإتقان .


ولم يعثر بجرمة القديمة سوى على عدد قليل من
أجزاء التماثيل وجميع الأجزاء التي وجدت أقل من الحجم
الطبيعي للشخصيات التي تمثلها ، ولا يمكن الجزم ما إذا
كانت هذه الأجزاء قد نحتت في جرمة أم أنها استوردت
من أمكنة أخرى . ولكن من الجائز أن تكون طبيعة
الجرامنت التجارية لم تشجعهم على إقتناء التماثيل

الجميلة إذ أن إهتمام التاجر ينصب غالباً على إقتناء الأشياء ذات القيمة المادية الغالية لا القطع الفنية التي لا يجني من ورائها إلا الربح الأدبي .

ومن أمثلة القطع المنحوتة قطعتان من الحجر الرملي النوبي تمثل إحداهما صدر شخص يلبس إزاراً ، والقطعة الأخرى تمثل جزءاً من الكتف واليد لنفس التمثال ، وقد عثر عليها في حفريات مصلحة الآثار بجرمة . ثم جزء يمثل رأس تمثال من البرونز لشخصية هامة ذات طلعة مهيبة ، فملامح الوجه دقيقة ونبيلة ، واللحية (ربما كانت مستعارة) مرسلة على الصدر وذات تجاعيد ، والتاج أشبه ما يكون بتاج سيرابيس أو بوسيدون إله البحر . ويظهر بأن هذا التمثال كان يمثل شخصية أكبر من زعيم أو ملك . ومن المحتمل أنه كان لجراما الاله ، ابن أبوللو وجد الجرامنت (١٦) .

تمثل المساكن التي وجدت آثار بقاياها على منحدرات زنككرا منازل الجرامنت في الزمن السابق للعصر المسيحي قبل بناء جرمة القديمة ، كما أن المباني التي عثر عليها

بالطبقة الثالثة بموقع جرمة تمثل المرحلة السابقة لوصول
التأثيرات الاغريقية القرطاجية والرومانية وتعتبر آثار
المنزل المبني بقوالب اللبن والذي انطبعت صورته على
طين التربة بالطبقة الثالثة خير مثال لأقدم المساكن بجرمة
القديمة . ويرجع فضل العثور على المستقر السالف الذكر
للسير ريتشمند الأستاذ بجامعة أكسفورد وراعي بعثة
الأكاديمية الملكية البريطانية . أما المباني التي وجدت
بالطبقة الثانية فهي تمثل طراز المساكن التي بدىء بإنشائها
في أواخر القرن الأول بعد الميلاد أو أوائل القرن الثاني
الميلادي ويعتبر البنائان H, A خير مثالين لطراز عصر
النهضة ، أما البناء الأول فعبارة عن مسكن مربع الشكل
طول ضلعه حوالي ثلاثة عشر متراً وهو مقام على أساس
من الأحجار المتناسكة بملاط يعلوها صف من كتل
الأحجار الكبيرة المنتظمة المستطيلة ، وهذا الصف ناتيء
قليلاً عن الصفوف التي تعلوه والتي تتكون من صفين
متوازيين من كتل لأحجار المنتظمة ، ويحصر هذان
الصفان بينهما فراغ مليء بالتراب والأحجار والمونة وكان



رأس تمثال من البرونز (جراما؟)

المبنى مقسماً من الداخل إلى أفنية وحجرات بعضها مسقوف وبعضها غير مسقوف، وقد عثر على أساسات للأعمدة التي كانت ترفع السقف. كما عثر على أجزاء من أعمدة منها بعض التيجان. وتظهر بوضوح على الجدران آثار الطلاء بالحصى وكذلك عثر على الأرضية ببعض قطع الحصى الملون. وهناك ما يشير إلى أن هذا المبنى قد عملت له إضافات في عصور نالية وربما كانت له أدوار علوية أيضاً، وبالمبنى ما يشير إلى أنه قد دمر أو شب فيه حريق ثم أعيد بناؤه مرة ثالثة، وفيه أيضاً من الأدلة ما يشير إلى أن المدخل قد ضيق في عصر تالي وأن الحوائط الفاصلة بين الحجرات قد تنازلها التحوير والتغيير في زمن لاحق لبنائه. والمرجح أن هذا المبنى كان مسكناً لأحدى الشخصيات الهامة بجرمة ومن المحتمل أنه كانت تمارس فيه بعض الصناعات الدقيقة إذ عثر فيه على قطعة ذهب خام (مطروق غير مصنوع) كما عثر به أيضاً على قطع من الفيروز الخام وقطع من الأحجار الثمينة الأخرى. أما المبنى الآخر. «H» فلم يتبق منه سوى الأساسات ويظهر أنه بني

بكيفية المبنى « A » ويمكن الصعود إلى أرضية المبنى « H » عن طريق ثلاث صفوف من الدرج ، وقد عثر بالمبنى وحوله على قطع كثيرة من تيجان الأعمدة والتيجان الدورية والأبونية كما عثر على عدد كبير من الأفريز وأجزاء من السقف مما يشير إلى أن سقف هذا المبنى كان شبيهاً بسقف المباني الأغريقية ، وربما كان هذا المبنى معبداً صغيراً أو جزءاً من معبد كبير (١٧) . ومن المخلفات التي عثر عليها بالحفائر يمكن أن تقول بأنه كان بالمدينة علاوة على هذه المباني وغيرها نظام دقيق للمجاري ، كما كان بها حمامات وأسواق وشوارع وربما كان بها ملاعب ومسارح لا زالت آثارها تحت الثرى .

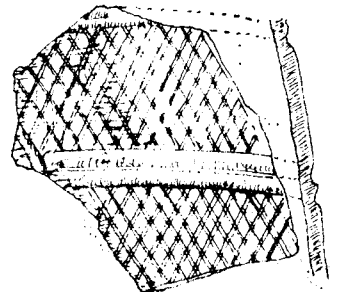
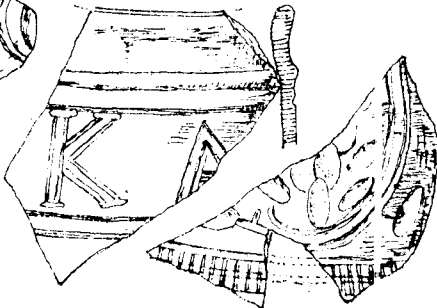
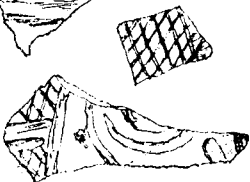
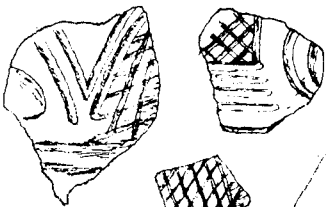
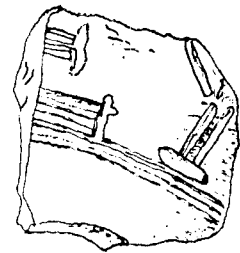
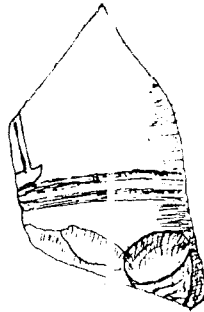
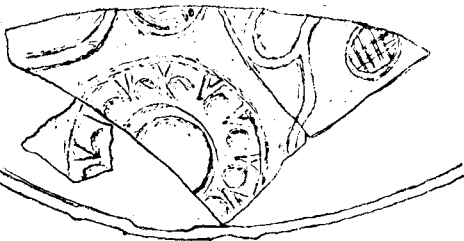
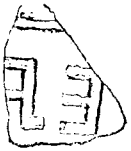

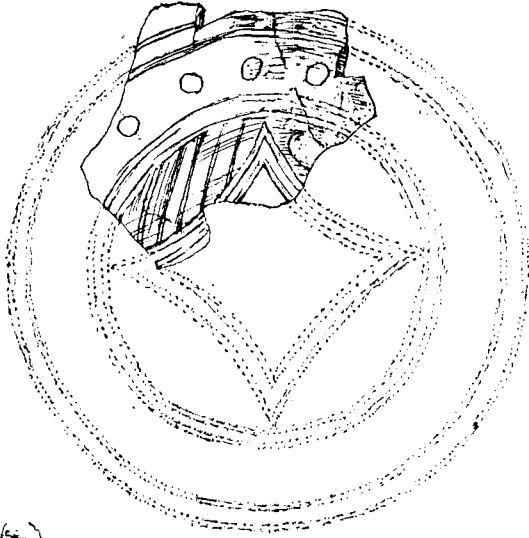
وكانت عناية الجرامنت بالقبور أقل من عنايتهم بالمساكن ويظهر أنه كان لطباعهم كتجار أثر كبير في ذلك . ظل الجرامنت حتى بعد قيام جرمة القديمة يبنون قبورهم على نفس الطراز الذي ألفوه منذ القدم وهي القبور المستديرة الصغيرة وكان الميت فيها يسجى على على هيئة الجنين في بطن أمه . ورغماً من وصول التأثيرات

القرطاجية عن طريق نوميديا فإن الجرامنت لم يستعملوا
الموزاليوم مثلاً كمدفن ، بل استعملوه كشاهد قبر أو
مكان تكرر فيه خدمات معينة لموتى الجبانة . وتعتبر
الجبانة الملكية بجرمة أقدم الأمثلة الموجودة للقبور الفاخرة
بفزان . ففي هذه الجبانة بنيت القبور المربعة بدرجتين
أو مصطبتين تعلو حداثهما الأخرى وحفرت غرفة الدفن
في عمق مناسب . وقد قلد الأمراء وحكام الأقاليم الأسرة
المالكة في إتخاذ هذا الطراز من المدافن فنجد مقابر
تاجات (١٨) والرجبة (١٩) والتناحمة (٢٠) بوادي الأجل
من هذا الطراز . وإلى جوار هذا النوع المميز من القبور
نجد قبوراً من الطراز الهرمي مبنية بالطين وكان يظن
بأنه ليس هناك بفزان سوى جبانة واحدة من هذا الطراز
وهي التي عثرت عليها البعثة الإيطالية التابعة للجمعية
الجغرافية الملكية في الخرائق (ثلاثين كيلومتراً شرقي
جرمة) (٢١) . ولكن تبين أخيراً وجود عدة جبانات في
نواحي مختلفة من فزان من هذا الطراز ، وتعتبر جبانة
الحطية (خمسة وثلاثون كيلومتراً غربي جرمة) أكبر

هذه الجبانات . والبناء عبارة عن هرم مبني بقوالب اللبن ويرتفع عن الأرض ما بين المترين والخمسة أمتار وغرفة الدفن تحت الهرم ، ولا يعرف إلى الآن تاريخ هذه الأهرام أو لمن كانت وذلك أن جبانة الخرائق التي عملت فيها البعثة الإيطالية وجدت مخربة بعد أن أتى عليها اللصوص . أما جبانة الحطية فلم تجر بها حفريات للآن .

وقد حرص الجرامنت على وضع شواهد ذات شكل معين على القبور ، وكانت هذه الشواهد توضع للناحية الشرقية المقابلة لمشرق الشمس أو للناحية الغربية المقابلة لمغربها . وكانت الشواهد إما على شكل المسلة بارتفاع لا يزيد عن المترين وكانت تصنع من الحجر المحلي (الرملي النوبي) أو على شكل قرنين أو على شكل الكف ، أما الشواهد التي على شكل المسلة فقد عثر على أمثلة متشابهة في قبور القرطاجيين في تونس أما الشواهد التي على شكل القرنين فربما كانت تمثل الهلال ، وهي إحدى رموز تانيت ، أما كف اليد فهو أحد رموز تانيت المقدسة

بعض القطع الزجاجية التي عُثِرَ عليها
بالجبانة التذكارية



كذلك . كما عثر داخل القبر على عدد كبير من الأواني وأدوات الزينة وغيرها مما يدلُّ على أن الجرامنت كانت لهم نوع من العقيدة في الخلود بعد الموت ، وأن تصورهم للحياة الأخرى أنها إستمرار لحياتهم اليومية ، ولقد بنى الملوك قبورهم على مكان مرتفع من الوادي ليشفوا على رعاياهم الذين دفنوا في بطن الوادي ، كما أشرفوا عليهم في الحياة الدنيا . إلا أننا لا نعرف شيئاً عن المثلولوجية الجرامنتية وهل كان أهل فزان يتصورون أن حياة الميت تقتصر على داخل القبر أم أنهم كالمصريين القدماء تصوروا وجود عالم سفلي تحت الأرض أو في بقعة أخرى من الكون يبعث فيه الموتى . هناك نقطة هامة هو أن عدم عثورنا على أية أدوات حربية في قبور الجرامنت ربما كان دليلاً على أنهم تصوروا الآخرة عالم سلام لا حرب فيها ، أو أن الآلهة تسيطر عليه بما لا يدع لقوى الشر مجالاً للنشاط فيها .

وكما كانت فزان معبراً للتجارة والشعوب بين شرق أفريقيا وغربها وبين شمالها وجنوبها فانها كانت كذلك

معبراً للثقافات الديدية بين البلاد الواقعة حولها. فمن الشرق جاءت العبادة الفرعونية وأهمها عبادة الإله آمون. فهذا الإله أصله الأول ليبي وربما وصل إلى مصر مع المهاجرين الليبيين الأوّل الذين نزحوا إلى وادي النيل في عصر ما قبل الاسرات. ويبدو بأنّه اتحد بطريقة ما مع الإله من أحد آلهة مصر لعليا. وصار الإله آمون أعظم الآلهة المصرية في عهد الامبراطورية وتوطد مركزه بعد إنتصاره على الهرطقة الأتونية. وأقيم له معبد كبير في واحة سيوة. ومن هذه الواحة انتشرت العقيدة الأمونية بالصحراء ووصلت تأثيراتها إلى الأغرّيق في برقة. وباستيلاء الفرس بقيادة ملكهم قمبيز على معبد آمون الكبير بالكرك أصبح لمعبد آمون بسيوه مركز مرموق بين مراكز عبادة هذا الإله، وقد اكتسب هذا المعبد مكانة خاصة في القرن الخامس قبل الميلاد في مدن الأغرّيق بما قدمه لهم من النبوءات عن انتصارهم على أعدائهم الفرس، في وقت قطع فيه الأغرّيق أي رجاء لهم في النصر، وسمى الأغرّيق هذا المعبد بمعبد «زيوس آمون». ولم تنتشر عبادة الإله

أمون بهيئته المصرية التي كانت تعتبر إلهاً للاخصاب (٢٢). بل اكتسب خصائص جديدة فصار عالماً بالغيب (٢٣) يستشيرهُ التجَّار ورجال القوافل عما يعن لهم من الأمور ، وصار هادير للضالين بالصحراء يرشدهم إلى ينابيع المياه والآبار إذا ما هددهم العطش والقيظ ، وأصبح حامياً لسكان الواحات الضعاف من بطش الأمبراطوريات التي تضحمت وأصبحت تهدد المجاميع الصغيرة من الامارات والممالك بالصحراء الكبرى. فكان الاله أمون بما له من قوة سحرية يشير الزوابع والرياح ويهلك الجيوش الجرارة كما فعل بجيش العاهل الفارسي قمبيز الذي أرسل للاستيلاء على سيوه فهلك في الطريق. يقول هيرودوت أن النسمونيين ، وهم جيران الجرامنت وبنو عمومتهم ، كانوا يعظمون الاله أمون فلا يستبعد أن تكون عبادة هذا الاله قد انتقلت إلى الجرامنت من النسمونيين ما لم يكن الجرامنت أنفسهم من عباده الأوّل وأن التحليل اللغوي للاسم Garaman يدل على أن جزءاً من ذلك الاسم يحوي إسم الاله أمان أو أمون.

أما اغريق بركة فقد كان شأنهم شأن اغريق العالم
يشعرون بأنهم لا رالوا في مرحلة الطفولة إذا قورنت
أفكارهم الدينية بالملوجيا الفرعونية القديمة العريقة ولذا
فإن المدن الاغريقية بركة لم تفعل أكثر من أنها أعطت
للالة الفرعونية أسماء يونانية ، كما أن تماثيل هذه
الالة اكتسبت المسحة الفنية الاغريقية . أما القرطاجيين
فقد كانوا كالاغريق ليسوا عريقين في العلوم الروحية
منعهم إتجاههم المادي من الاهتمام بالآخرة ، وكان إلههم
القديم بعل أو بعل هاما Paal Haman فينيقي الأصل ،
إلّا أنه اكتسب خصائص الاله المصري أمون إما لأن
المستعمرة الفينيقية في قرطاج كان يحيط بها الليبيون
من كل جانب أو لفنر الكهنوت القرطاجي واحتياجه إلى
ما يدعم معتقداته . فصور هاما على شكل أمون زيوس
الشيخ الوقور ذي الدحية ، يعلو رأسه قرنا الكبش (٢٤) .

جاءت التأثيرات الدينية الأجنبية المعروفة إلى ليبيا
من هذه النواحي الثلاث . من الشرق جاء الاله أمون المصري
الذي استقر في سبوه ليمتزج باله ليبي صغير كان له نفس

الاسم . ومن قرطاج جاء إله فينيقي صار في حقيقته
إلهاً مصرياً متلبياً . ومن المدن الأغر يقبة ببرقة ظهرت هذه
الآلهة في تماثيل ذات سحنة أفريقية . أما في منطقة طرابلس
الغرب فقد تطور الإله أمون المصري في صورة الإله جرزيل
بعد أن اكتسب خصائص الآلهة ايزيس الأم فصارت
تمثل كبقرة جرزة ، كما أنه اكتسب مميزات الآلهة الشمسية
فصار يرسم كقرص شمس بين قرني البقرة (٥) . وأصبح
هذا الإله معبود الرعاة يتقربون إليه بمواشيهم ويستشفون
ببركته من أمراضهم (٢٦) ومع نمو الروح الحزبية لقبائل
جبال ملاته ونفوسه وغريبان صار كهنته مثل أرنا Ierna
قواداً للجيش (٢٧) . وعلاوة على الآلهة المصرية التي كانت
تمثل الاخصاب والأرض كانت هناك آلهة أخرى مجهولة
الأصل ، ولو أنها كانت في أغلب الظن من المعبودات التي
وفدت مع قبائل البحر المتوسط ، إذ أنها بخصائصها
البحرية لا يمكن أن تكون قد جاءت من وادي النيل
أو الصحراء . وكانت الشواطئ الغربية لاقليم طرابلس
الغرب والشواطئ الجنوبية الشرقية لتونس الموطن الأول

الذي عبدت فيه هذه الآلهة بشمال أفريقيا. فإلى هذه المنطقة التي سماها الاغريق خليج تريبتون ترجع أصول كثير من الآلهة البحرية الأغريقية مثل بوسيدون(٢٨) الذي كان إله البحار. وتقول أقدم الروايات الأغريقية أن هذا الاله كان كـريتي الأصل وأن موطنه كان الجهة المعروفة اليوم بخليج قابس. وكان هناك إله آخر مع بوسيدون يعيش في نفس المنطقة ولعله كان نفس الاله ولكن تحت اسم آخر، وهو تريبتون الذي ساعد ركّاب السفينة أرجو في الخروج من السواحل الضحلة التي رست فيها سفينتهم وكان لتريبتون أخت هي تريبتونا وربما كانت تريبتونا اسماً آخر لتريبتون الذي وصف بأنه كان خنثى. ويقول هيرودوت إنه كانت توجد هناك آلهة أنثى بهذه المنطقة وكعادة اليونانيين أعطاهم المؤرخ الأغريقي إسم يونانياً وهو أثينا. ويقول هيرودوت إن القبائل التي كانت تعيش هناك كانت تقيم إحتفالاً سنوياً لأثينا هذه، تركب فيه أجمل الفتيات عربية حربية بعد أن تلبس ملابس القتال وتقوم بدورة حول

مكان الاحتفال . ثم تنقسم الفتيات المحتفلات بالعيد إلى قسمين ويقوم كل قسم برجم الآخر بالأحجار (٢٩) . وتقول بعض الأساطير اليونانية أن أثينا ليست إبنة لزيوس وإنما إلتجأت إليه شاكية أبيها بوسيدون بعد أن تشاجرت معه فتبناها زيوس أبو الالهة ، وصارت أثينا الجربية الأصل (نسبة لجزيرة جريا) حامية للمدينة اليونانية التي حملت إسمها أو التي نسبت هي إليها .

وفي هذه المنطقة ظهرت آلهة ثانوية أخرى ، ربما كانوا زعماء وأبطال اكتسبوا شهرة خاصة بين القبائل الليبية ومنهم الاله جراما جد الجرامنت الأول وابن الاله أبوللو من الأميرة أكالكليس Akakalis إبنة الملك مينوس ملك كريت الأسطوري . وتحكي الأساطير الأغريقية أن الأميرة قد أحبت الاله أبوللو وحملت منه واضطر والدها دفعاً للعار أن يرسلها إلى شواطئ تريبتون حيث أنجبت إبنها Garama . وبعد أن شب هذا الولد أحب بدوره الخنثي تريبتونيا وأنجب منها ناسمون Nasamon جد النسمونيين (٣٠) ويظهر أن عبادة جراما قد إنتقلت مع الجرامنت

أثناء هجرتهم من سراحل طرابلس الغرب وخليج قابس إلى فزان ، كذلك إنتقلت عبادة نسمون Nasamon مع النسمونيين أثناء هجرتهم شرقاً إلى خليج سرت . ويشير بعض الكتاب الكلاسيك إلى أن عبادة الأجداد كانت شائعة بين الليبيين وأنهم كانوا يستطلعون الغيب عن طريق الاتصال بأرواح الأجداد . ويشرح المؤرخ بومبيونيس ملا Pomponius Mela هذا الأمر بقوله إن المرید كان يغتسل ويتطهر ثم يرقد على قبر جد معين من الأجداد . وأثناء نومه تتجلى له في ارؤيا أحداث المستقبل فيعرف منها ما يعني له من المواضيع التي أزمع الاقدام عليها (٣١) . ولعل السبب الذي من أجله قد بنيت القبور ذات المصطبتين المربعتين بهذه الكيفية هو تسهيل عملية النوم لمن رغب الاضطجاع على القبر لقراءة المستقبل من ملوك جزمة القديمة ، وذلك باتصاله بأجداده من سكان تلك القبور .

كانت هذه الآلهة الأجنبية والمحلية التي عرفت بالبلاد ولكن كان هناك آلهة عليا بلغت أسمی المراتب في قلوب الناس ، وكانت هذه الآلهة ليبية الأصل ،

وظلت طوال حياتها مخصصة للوطن الأم الذي أنجبها ،
ظلت آلهة صحراوية لم تتأثر كثيراً باللاهوت المصري
أو الميثولوجيا الأغريقية أو بالأقطار الفينيقية . كانت
هذه الآلهة هي تانيت ، سيدة الصحراء ، هادية القوافل بالنهار
والليل ، مفجرة عيون الماء . فكثرة الماء بالآبار رمز
الحياة والخلود ، وجد فيها القرطاجيون صورة من الآلهة
أشرات Asherat الفينيقية فاتخذوها زوجة لآلههم
هامان (٣٢) ولكن هذه الآلهة ظلت مع ذلك ليبية صميمة
لم تتمكن الأساطير الفينيقية من أن تغير صورتها فظلت
الزوجة اللبية لقرينها الفينيقي . ولقد إقترن إسم تانيت
باسم الآلهة نيت المصرية التي كانت تعبد في مدينة
سايس (صالحجر) الموجودة بالدلتا على فرع النيل المسمى
بفرع رشيد . وكان إسم المدينة حت - نيت أي مسكن
الآلهة نسيث وكانت تلقب هناك بأُم الشمس وبالبقرة
التي تحمل الشمس بين قرنيها . وقد وجدت صورة تمثل
البقرة بهذا الوصف في ماياذيب بجبال طرابلس الغرب ،
وكان شعار الآلهة نيت رمحان متقاطعان ، وهو رمز حربي

ربما يفسر لنا السر الذي جعل القبائل الليبية المحاربة تحت لواء إرنا Ierna يحملون رمزاً يمثل البقرة التي تحمل قرص الشمس بين قرنيها كعلامة حربية تجلب النصر ، ولعل هذا هو السبب الذي كان من أجله تلبس الفتاة في حفل الآلهة أثينا التي هي تانيت ملابس المحاربات . ولعل هذا هو الذي وصم ذلك الاحتفال أيضاً بطابع العنف في تمثيل حركات القتال بين الفتيات في إحتفالهن بعيد أمهم تانيت الأنثى المحاربة (٣٣) .

من المعروف أن جالية كبيرة نشيطة من اليهود إستقرت بالمدن الأغرريقية ببرقة ، وقد كان تقارب العادات بين البربر واليهود سبباً في علاقات الود والصدقة التي بدأت بين المجموعتين والتي أدت إلى أن يتزاوج اليهود والبربر . وقد أعان المتهودون من البربر إخوانهم اليهود خلال الثورة الكبرى التي اندلع لهيبها ضد الرومان ببرقة سنة ١١٥م (٣٤) . أما في طرابلس الغرب فقد كان هناك جاليات يهودية منذ وصول الفينيقيين ، واستقرت جالية كبيرة منهم في جاد وبجبل نفوسة ، ونجحت هذه

الجالية في تهويد بعض البربر الذين كانوا يسكنون في جوارهم. وكانت الجالية اليهودية بجادو من التجار النشيطين، وهناك في القصص الشعبية بين بعض قبائل الشاطيء ما يشير إلى وجود علاقة بين بعض القبائل التي تقطن فزان اليوم وبين يهود جادو. ولا يستبعد أن تكون البيوت التجارية من يهود جادو هي التي كانت تمول قبائل الجمالة لا سيما قبيلة مزاته التي كانت تسكن جبل نفوسة مما عاونها على إقتحام الصحراء أو إنتزاع السيادة على طرق القوافل من الجرامنت.

ومع أن المسيحية جاءت إلى شمال أفريقيا منذ وقت مبكر من بداية التقويم المسيحي إلا أن إنتشارها بالصحراء كان محدوداً جداً. أما على الساحل فكان أكثر الذين إعتنقوا المسيحية من سكان المدن أي من أبناء الأغريرق والفينيقيين والرومان، بينما ظل أغلب البربر في ليبيا على وثنيتهم. وكان الأمر مختلفاً بالنسبة لبلاد شمال أفريقيا الأخرى، ففي الجزائر وتونس والمغرب ولا سيما الأجزاء الجبلية المتاخمة للشريط الساحلي، إعتنق أكثر

السكان المسيحية على المذهب الدوناتى وهو المذهب الجديد الذي تمخض عن النزاع الفلسفي بين رجال الدين حول موقف الكنيسة من الذين سلموا ما بيدهم من الكتب الدينية والعلامات المدسة للوثنيين خلال فترة الاضطهاد الديني. فقد وجدت فكرة التسامح والعفو التي نادى بها رجال الكنيسة في روما معارضة شديدة بين المسيحيين من بربر شمال أفريقيا وتمخضت المعارضة عن قيام مذهب جديد بزعامة أحد رجال الدين المدعو دوناتس. ولقد أثبتت الأيام أن البربر قد وجدوا في هذا المذهب وسيلة يعبرون بها عن احتجاجهم على الحكم الروماني. فعلى الرغم من أن حق المواطنة الرومانية منح لكل سكان الأمبراطورية إلا أن هذا الأمر ظل نظرياً، فقد كانت معاملة الأمبراطورية للمستعمرين الرومان والاغريق وأبنائهم وهم الذين سكنوا المدن الساحلية بشمال أفريقيا مختلفة تماماً عن معاملتهم للبربر، وظل الآخرون ومعهم العناصر الشرقية الأخرى كأبناء القرطاجيين، واليهود في مرتبة دون أبناء الرومان بكثير. وبدأ الاحتجاج يأخذ شكلاً

عنيفاً بعد أن بادرت الحكومة بنفي زعيم الحركة دوناتس إلى أوربا حيث مات في بلاد الغال (فرنسا) ، فقالت جماعات من الرعاع في جميع جهات شمال أفريقيا ، ومعهم قبائل البربر بمهاجمة مزارع ومساكن الأغنياء وعرفت هذه العصابات باسم الدوارين Circumcelliones وشجعت هذه الحركة زعماء البربر على إعلان الثورة المسلّحة على الدولة الرومانية وبدأت حركات البربر بتمرد الزعيم الجزائري فيرموس Firmus في أواخر القرن الثالث الميلادي ولم تنجح حركته لخروج بعض أفراد أسرته عليه ، ثم أعقبه تمرد أخيه المدعو جيلدو Gildo (٣٥) وقد فشل هذا الزعيم بدوره أيضاً لتمرد بعض أفراد أسرته عليه . وفي القرن الخامس الميلادي عبر الوندال وهم قبائل أندو أوربية جاءوا من جنوب أسبانيا عبر جبل طارق واحتلوا شمال أفريقيا . وجاء الغزاة بمذهب مسيحي جديد وهو المذهب الأريوسي وهو يختلف عن الدوناتية كما يختلف عن الكاثوليكية . ولم يستمر حكم الوندال طويلاً إذ


إِسترد جستنيان شمال أفريقيا وضمها للأمبراطورية الرومانية الشرقية التي كانت عاصمتها في القسطنطينية . وحاول جستنيان إدخال مذهب الكنيسة الشرقية بشمال أفريقيا واستعمل لذلك الاقناع والقوة ، ومع كل ذلك فقد ظلت المسيحية محدودة الانتشار بين قبائل البربر الذين ظل أغلبهم على وثنيتهم -حتى بعد الفتح الإسلامي بمدة طويلة . أما في الصحراء الكبرى فقد كان انتشار المسيحية محدوداً جداً وهناك اشارة غير واضحة إلى أن الجرامنت كانوا قد استجابوا لنداء الأمبراطور جستنيان واعتنقوا المسيحية (٣٦) إلا أنه لم يرقم إلى الآن أي دليل مادي يؤكد هذا الكلام ، ولا يمكن بأي حال من الأحوال أن تتخذ من العلامات الزخرفية الشبيهة بالصليب دلالة على تحول قبائل الصحراء الكبرى إلى المسيحية ، إذ أن تلك العلامات الشبيهة بالصليب كانت معروفة منذ عصور أقدم من المسيح (٣٧) وتدل سرعة إختفاء المسيحية من الصحراء بعد الغزو الإسلامي أنها لم تكن عميقة الجذور في نفوس سكان الصحراء

الكبرى ولم تبلغ حرارة الايمان فيهم ما بلغت في نفوس
قبط مصر أو مسيحيي النوبة الذين حافظوا على عقيدتهم
حتى القرن الخامس عشر أو السادس عشر الميلادي أي حتى
بعد مدة طويلة من وصول المسلمين إلى شمال السودان.

* * *

- (1) Ptolomy IV 7, 8.
- (2) Grasioli; Rock arts in the Lyb an Sahara PL 34.
- (3) Ibid.
- (4) Ibid, PL 8.
- (5) Mori, PL 86.
- (6) Grasioli; L'arte supestre delln Libia P. 94 ff.
- (7) Ayoub, Zonkekra rock arts (nct published)
- (8) Mori; P 209 PL 139.
- (9) Grasioli; L'arte rupestre della Libia P. 96
- (10) Ayoub, Ibid.
- (11) Mori; P. 209 PL 140.
- (12) Mori; P. 208 PL 137.
- (13) Mori; P. 196 PL 776.
- (14) Mori; P. 169 PL 78.
- (15) Ayoub; Excavations in Germa P. 22 ff.
- (16) Ibid.
- (17) Caputo; P. 387 ff.
- (18) Ibid; P. 377 ff.
- (19) Ibid; P. 376 ff.
- (20) Ibid; P. 363 ff.
- (21) Oric Bates; P. 190 ff.
- (22) Ibid.
- (23) Ibid; P. 199.
- (24) Ibid PL 198.
- (25) البكري : ص ١٠ وما بعدها
- (26) Oric Bates, P. 187.
- (27) Herodotus II, 80.
- (28) Ibid IV, 188.
- (29) Apollonius of Rhodes IV
- (30)

- (31) Mela; I, 8.
- (32) Warmington; P. 156.
- (33) Oric Bates, P. 203 ff.
- (34) Ibid; P. 233.
- (35) Cloudian; Elegy of Stilicho.
- (36) Dichl; P. 327.
- (37) Oric Bates; P. 209.



الفصل الخامس

الحياة الاقتصادية

تختلف طبيعة التضاريس في أفريقيا عن غيرها من القارات ، فالجهات الشمالية منها تقع على ساحل البحر المتوسط بينما يمرّ خط الاستواء بوسط القارة تقريباً ، ويفصل منطقة السافانا الواقعة إلى الشمال من المنطقة الاستوائية عن المنطقة الشمالية المتاخمة للبحر المتوسط منطقة صحراوية كبير تمتد من شرق القارة لغربها. وتتكوّن هذه الصحراء من بحار من الرمال ومجاميع من الهضاب وهي قليلة السكان وقليلة المياه وعديمة الأمطار تقريباً. وقد فصلت هذه الصحراء بين مناطق الحضارات القديمة التي قامت على شواطئ البحر المتوسط ومناطق

المواد الخام في منطقة السافانا الأفريقية . وعمل الانسان منذ عصور قديمة على اجتياز هذه العقبة عن طريق السفر بالقوافل . ومنذ الندم لاحظ الانسان أن أنسب مكان لعبور الصحراء كان عن طريق الدروب التي تبدأ من الموانيء الليبية الواقعة على سواحل سرت الكبرى والتي تخترق فزان إلى انيجر وتشاد وذلك لعدة أسباب منها أن الرصيف البحري كان يدخل لأقصى مداه لداخل القارة من هذه الناحية مما يقصر المسافة بين البلاد الواقعة على شاطئ البحر والبلاد الواقعة جنوب الصحراء الكبرى . وكذلك كثرة الواحات والآبار وقرب المسافة بين كل منها والآخر على طول الطريق إلى وسط أفريقيا ومنها إمتداد العروق الصخرية والأرض الصلدة من الساحل إلى جزمة بقلب فزان ومنها عبر هضاب تسييلي والهجار وتبستي وأندي ودارفور واير وغيرها من الهضاب والأراضي الصخرية التي كانت تجعل حركات دواب القوافل سهلة وذلك قبل ظهور الجمال .

ولعل أهم الدروب الصحراوية التي كانت تسير فيها

قوافل الجرامنت بين جرمة وبلاد السافانا الأفريقيه هو ذلك الطريق الذي كان يمتد من جرمة إلى تساوا، حيث توجد أطلال قلعة ومقبرة جرامنتية، ثم إلى مدينة شربة ثم تخترق المنطقة التي تعرف اليوم بصحراء مرزق (ولم تكن مرود الرمال قد زحفت عليها بعد بل كانت منطقة جبلية) إلى جبال تبستي ومنها إلى مرتفعات كوار إلى أجدز ومنها إلى ضفاف نهر النيجر. وكان هناك طريق آخر يربط جرمة بمنطقة بحيرة تشاد، وكان هذا الدرب يسير من جرمة إلى تساوا ومنها يتجه شرقاً إلى البدير وتراغن ثم الواوات فالكفرة ومنها تتجه جنوباً إلى العوينات وجبل أندي فمنطقة بحيرة تشاد. وكان هناك طريق آخر يتجه من العوينات إلى سليمة بالقرب من بوهين (وادي حلفا القديمة) كما كان هناك درب آخر يتجه من أندي إلى جبل ميدوب (بكردفان بالسودان) ثم إلى مروي أما الطريق التي كانت تربط جرمة بالساحل فقد كانت ثلاثة: طريق من جرمة إلى أدري عبر صحراء أوباري ومنها إلى غدامس ثم صيراته. وطريق آخر من جرمة

إلى بلدة تكرتيا (٠: كيلومتراً شرقي جرمة) ثم تعبر صحراء أوباري عن طريق واحات جرمة ثم تعبر صحراء أوباري عن طريق واحات الدوادة إلى برجن ومنها عبر وادي زجزا ومسعودة إلى الشويرف ومنها إلى غريان ثم أويا. وطريق ثالث من جرمة يسير شرقاً في وادي الأجال إلى سبها ومنها إلى دباب (بوادي الشاطيء على بعد حوالي ٢٥ كيلومتراً شرقي براك) ومنها عبر وادي زيزامت إلى جرزة ثم لبدة.

وكان هناك طريق قديم يربط ضفاف النيل بسواحل المحيط الأطلسي وهو الطريق الذي قال هيرودوت بأنه كان يوجد عليه سلسلة من الآبار كل منها على مسافة عشر أيام من الأخرى (١) وقد ظل هذا الطريق مستعملاً حتى أوائل هذا القرن وقد أُطلق عليه في العصر الإسلامي طريق الحج لأن قوافل الحجاج كانت تسلك هذا الطريق في طريقها الطويل من بلاد المغرب حتى مكة بالحجاز.

وكانت لهذه الطرق مميزات عديدة منها أن نقط المياه كانت قريبة بعضها من البعض الآخر، وكان هذا

الأمر في صالح المسافرين سواء من الآدميين أو الدواب .
فقد كان التزوّد بمياه الشرب مشكلة كبيرة للرحالة قبل
ظهور الجمال ، إذ كان احتمال الخيول والحمير للعطش
محدود جداً بينما لم يكن في إمكان القوافل حمل كميات
كبيرة من المياه لأن ذلك لا يتأتى إلا على حساب حمولة
البضائع وعلى حساب سرعة السير أيضاً . فكان لقرب
المسافة بين الآبار والعيون الفضل في حل هذه المشكلات
المستعصية ، وكان من ميزة كثرة العيون والآبار في هذه
الطرق كثرة حيوانات الصيد كالغزال والودان مما كان
يحل جزءاً من مشكلة التموين والغذاء بالنسبة للمسافرين (٢)
وكان من مميزات هذه الطرق أنها كانت تمر بمناطق
صخرية تساعد العربات والخيول والحمير على الحركة
وذلك بعكس الرمال والمرود التي كانت تغوص فيها أقدام
هذه الحيوانات ، ورغم أن عن أنها لم تكن أقصر الطرق
نتيجة لأنها كانت تتبع اتجاهات الأراضي الصخرية
الكثيرة التعاريج إلا أنها كانت أسلم الطرق وأسهلها .
وكانت تقوم على حراسة هذه الدروب والمسالك

نقط عسكرية محصنة وكانت هذه النقطة في العادة حصون مسورة بسور مرتفع ذي أبراج وبوسط الحصن بئر للشرب ، وكانت القلعة تشرّف على وادي وكان هذا الوادي في العادة يستعمل كمخزن لماء المطر ، كما كان يستعمل كمرعى لحيوانات النقل . وهناك عدة أمثلة لهذه القلاع منها اطلال قلاع اي بنكنن واي مسرجن في منطقة الأتاكوس وقلعة قصر مارا الواقعة للغرب من مرزق بمائة وثلاثة عشر كيلومتراً . وتدلّ القبور الجرامنتية الموجودة حول هذه القلاع أنه كانت هناك حاميات مستقرة بهذه النواحي . وكانت بائدة هذه القلاع هي حماية طرق المواصلات بين جرمة وبلاد السافانا الأفريقية ، كما كان من مهمتها أيضاً إيوائ الخيول والدواب ومنحها الوقت الكافي لراحتها أو إستبدالها بغيرها أثناء الطريق . ولقد إستقرت حول بعض هذه النقاط العسكرية بعض القبائل التي كانت تبيع و تشتري من القوافل المارة بعض إحتياجاتها ، وبمرور الزمن نشأت حول هذه الحصون مدن كبرى . كانت شرب، إحدى هذه المدن التي قامت حول

قلعة من القلاع التي كانت تحرس إحدى هذه الطرق. وأطلال شربة تبعد اليوم عن مرزق حوالي المائة وأربعين كيلومتراً للجنوب الغربي وهي توجد على الضفة الجنوبية لوادي شربة الذي يمتد من الغرب إلى الشرق وإلى الجنوب منها بقليل توجد الصحراء المعروفة باسم صحراء مرزق. وكما سبق أن ذكرت فقد كانت هذه الصحراء الرملية قبل أن تغطي الرمال الجبال الصخرية لتظهر على هيئة المرود، أرضاً صخرية تكتنفها الوديان والجبال وكانت المسالك والدروب تمرّ خلالها إلى كوار ومن المحتمل أن يكون هذا هو الطريق الذي دخل منه ملك جرمة وماترنس Maternus إلى أجزمبا Agisymba في القرن الأول الميلادي، كما كان هو نفس الطريق الذي سلكه عقبة بن نافع إلى كوار في القرن السابع بعد الميلاد. ويظهر من بقايا الأطلال بهذا الموقع أن مساحة المدينة كان حوالي ثمانية كيلومترات مربعة وأنه كان يحيط بها سور وخنديق، وكانت المنازل والدور من كتل الأحجار المنتظمة وكانت المدينة مقسمة بشوارع وأزقة وفي وسط

المدينة قلعة لا زالت جدرانها العالية قائمة لليوم وكانت بها أدوار علوية . وعلى بعد حوالي ثلاث كيلومترات من المدينة توجد جبانة كبرى بها قبور مستديرة كبيرة ربما كانت جبكام هذه المدينة ولم يرد ذكر لهذه المدينة في كتب الأقدمين من الرومان والعرب ولو أنه من المحتمل أن يكون الاسم شربة تحريفاً لسيلابا Cellaba المدينة الجرمنتية التي ذكرها بليني .

شهدت الصحراء الكبرى خلال تاريخها الطويل آلاف القوافل تعبر جيئة وذهاباً بحار الرمال والهضاب الواقعة بين سواحل البحر الأبيض المتوسط والاقطار السودانية . وكانت حركة هذه القوافل نشطة ومستمرة حتي قبل ظهور الجمال بالصحراء الكبرى . وسفينة الصحراء حديثه الظهور بالقارة الأفريقية هذا إذا استثنينا الجمال البري الذي إختفى من شمال أفريقيا من أزمان بعيدة جداً . جاء الجمال لأول مرة إلى مصر مع الفرس في القرن الخامس قبل الميلاد وقد اصطحب إسكندر الأكبر عدداً منها في رحلته إلى سيوة ، إلا أن هذه الواحة ظلت لمدة طويلة

الحد الذي وصلته الابل غرباً (٣) وظل إنتشار الجمل في شمال أفريقيا محدوداً لمدة طويلة إذ لم يرد ذكر لهذا الحيوان في الوثائق الأفريقية والرومانية في القرون التالية لوصول الاسكندر إلى سيوة. ولعل أول ذكر لاستعمال الجمل بأفريقيا كان التقرير العسكري الذي ذكر فيه أن قيصر قد غنم من أعدائه بشمال أفريقيا إثنين وعشرون جملاً سنة ٤٦ ق.م ، فهذا العدد القليل يدل على أن إستعمال الجمل كان محدوداً وأن عدده بشمال أفريقيا كان قليلاً حتي ذلك التاريخ.

ويظهر أن سكان جبل نفوسه هم أول من قام باستيراد الجمل بعد سكان مدينة لبدة التي كانت منذ القرن الرابع من أهم المراكز لبيع الإبل (٤) وقد إشتهرت قبائل مزاته ولولته وهوارة بتربية الجمل والاكثر منها . واستعملت هذه القبائل ذلك الحيوان في النقل والقوافل كما استعملوه أيضاً في الحرب . ويحكى أن أحد الزعماء المسمى كاباون Cabaon قد أقام قلعة من أجساد الجمل في إحدى حروبه ضد الوندال . أما في الصحراء الكبرى

فقد كان المزايتون والهورايون أول من توغّلوا بجمالهم في الصحراء. وكان الهواريين الفضل في إكتشاف طرق القوافل الجديدة وعبور بحر الرمال. وتقول الأساطير الهوارية أنهم هاجرو من عاصمتهم زلة الواقعة جنوبي سرت إلى زويلة المدينة المشهورة في خلال القرن الرابع الميلادي. ولعل تسمية الجمل في الصحراء الكبرى بالزايلة مرجعه أن هذا الحيوان جاء إلى الصحراء الكبرى لأول مرة مع أهل زلة. كما أن أساطير الطوارق تقول بأن الأميرة تين حنان - وهي تعتبر أم قبيلة الهجار أرقى قبائل الطوارق - هي أول من جاءت إلى هضبة الهجار بالجمال، ومن المرجح أن تين حنان قد عاشت في القرن الرابع الميلادي وهو الزمن الذي بدأ فيه الهواريون غزو الصحراء الكبرى.

أما الحصان فهو أقدم ظهوراً من الجمال بالصحراء ومع ذلك فإنه لم يظهر في أفريقيا قبل القرن السابع عشر قبل الميلاد، جاء هذا الحيوان إلى مصر مع الغزاة الهكسوس الآسيويين (٥) وبطبيعة الحال إنتقل الجواد من

مصر إلى ليبيا وشمال أفريقيا بعد ذلك التاريخ .

ويرى ريدجواي Ridgeway خلاف هذا الرأي فهو يرى بأن ليبيا أو برقة بالذات كانت الموطن الأول للحصان وهو يدل على رأيه بأن الأختام التي وجد عليها رسم الحصان بكريت ترجع للعصر السابق للمينوي الأول أي إلى القرن التاسع عشر قبل الميلاد . ومن المعروف أن الأقوام الذين أنشأوا حضارة العصر الحجري بكريت وهو العصر السابق للمينوي الأول كانوا مهاجرين من برقة ، فلا بد وأنهم أحضروا الحصان معهم من برقة (٦) ولهذه النظرية عدة ثغرات أولها أن هذا الحيوان لو عرف ببرقة في القرن التاسع قبل الميلاد لانتقل مع القبائل الليبية المهاجرة إلى مصر . ولعرف هناك قبل القرن السابع عشر قبل الميلاد ، وهو الوقت الذي ظهر فيه الحصان لأول مرة بوادي النيل عقب غزو الهكسوس . كما أنه لم يرد في النصوص للدولتين القديمة والوسطى الفرعونيتين أية إشارة إلى وجود الخيول بين حيوانات القبائل الليبية التي احتك بها المصريون .

ولعلّ لوحة بيغنخي الموجودة بالمتحف المصري هي أول إشارة إلى وجود الحصان في يد الامراء الليبيين إذ تقول اللوحة إن الملك الكوشي بيغنخي قد تأثر جداً من هزال خيول الأمير الليبي نمرود Nemaroth أثناء حصاره للمدينة (٧). أما الصحراء الكبرى فلم تظهر بها الخيول قبل مجيء الجرامنت (٨).

وقبل ظهور الحديد كانت الحميرة تستعمل في قوافل الصحراء ، وهناك عدة اشارات في النصوص المصرية أن هذا الحيوان كان يستعمل في القوافل وأنها كانت تسير آلاف الكيلو مترات عبر الصحراء الكبرى ويشير حرخوف Harkhof إلى جدران مقبرته بأسوان أنه كان يستعين بالقوافل الميبية ليصل إلى بلاد ياموواوات وأن تلك القوافل كانت تضم أكثر من ثلاثمائة حمار (٩) كما أن هيرودوت يقول بأن الحمير كانت تستعمل على أيامه في عبور الصحراء وهو يروي قصة مفادها أن بعض النسمونيين قد عبروا الصحراء الكبرى من سواحل سرت إلى قلب القارة الافريقية على ظهور الحمير (١٠). ونرى

في كثير من النقوش الصخرية أن الحيوانات التي تجر العربات ليست كلها من الخيول إذ نجد أن بعض تلك الحيوانات - على الرغم من عدم وضوح الرسم - طويلة الأذان قصيرة القامة وهي صفات تتوفر في الحمير أكثر من توفرها في الجياد(١١) ، كذلك يقول أحد الرواة وهو « أثين » Athene إن قوافل الجرامنت كانت تتكون في بعض الأحيان من عدد كبير من الحمير وقد إستعان أحد التجار القرطاجيين ويدعى « ماجو » ثلاث مرات بهذه القوافل لعبور الصحراء .

ومن المحتمل أن تكون الثيران قد استعملت أيضاً في قوافل الصحراء ولو أنه يستبعد أن يكون استعمالها قد استمرّ فترة طويلة بعد العهد المسيحي ، ولا زالت الثيران تستعمل حتى اليوم في دارفور وغرب كردغان (بالسودان) في الانتقال بين البلدان القريبة ولقد عثر بالصحراء الكبرى على عدد من النقوش التي تمثل الثيران وعليها السروج .

ويمكن أن نرسم صورة لتاريخ النقل بالصحراء الكبرى

على النحو التالي :-

كانت الثيران تستخدم في النقل قبل بداية عصور الجفاف بالصحراء ، ثم أخذت الحمير تحل محلها بالتدرج وظل الأمر كذلك حتى ظهرت قبائل الجرامنت بالخيول والعربات فنشطت التجارة وأقيمت القلاع لحراسة الطرق بين سواحل البحر المتوسط والبلاد الواقعة للجنوب من حزام الصحراء الكبرى ، وقد ساعد الاكثار من الخيول (١٢) الجرامنت على سيادة الصحراء. وفي القرن الرابع الميلادي ظهر ناملان أحدهما طبيعي والآخر تجاري أوديا بهذه السيادة . فقد قلت كمية المياه الجوفية بالصحراء الكبرى نتيجة لاستهلاك مياه بعض العيون والآبار التي كانت مخزنة وذلك نتيجة لاستعمالها لمدة طويلة فذوت الكثير من الواحات وطالت المسافة بين نقط التزود بالمياه ولم تتمكن الخيول والحمير من تحمل السير مسافات أكبر مما تتحملها طبيعة أجسامهم دون الحصول على الماء. ومن ناحية أخرى فقد عمل زوال الواحات والغطاء النباتي الذي كان بها على أن تزحف

رمال الصحراء وتغطي الكثير من الطرق والدروب القديمة وأغلقتها ، ووقفت المرود وبحار الرمال عائقاً أمام قوافل الحمير والجياد .

أما العامل الاقتصادي فهو أن قبائل البربر المعروفة بقبائل الجمالة ، قد إقتنت الكثير من الجمال وغزت الصحراء . وكانت للجمل ميزتان : ميزة تحمل العطش ، وميزة قطع المرود وبحار الرمال . هذا ، علاوة على قدرتها في حمل بضائع أثقل من ما يحمله الحصان أو الحمار ، ولقد إقتضي الأمر أن تقوم مدن وأسواق على أطراف بحار الرمال لاستقبال وترحيل القوافل . وحلت هذه المدن الجديدة محل المدن القديمة التي كانت تقوم على رأس المسالك الصخرية التي كانت بها دروب الجياد والحمير ، وبذلك ظهرت مدن جديدة كزويلة وغات وضمحلت مدن قديمة كجرمة وشربة .

وكانت القوافل الجرامنتية تستورد من أسواق موانيء البحر المتوسط أشياء كثيرة منها الزيوت والخمور وكانت هذه السوائل تعبأ عادة في الأمفورات الكبيرة التي كانت

تحمل على عربات بها فتحات لتثبت بها هذه الجرار .
كما كانت تشتري من تلك الأسواق أيضاً المنسوجات
المختلفة من حريرية وصوفية ، وكان الجرامنت مولعين
بلبس الإزار الروماني المصنوع من الجلد . أما الأسلحة
الحديدية فقد كانت أهم المبيعات التي حرص الجرامنت
على الحصول عليها لحساب قبائل التبوا . أما أنواع الفخار
المختلفة فقد حرص الجرامنت على إحضار الأنواع العديدة
منها لغرض إستعملها ولغرض التجارة أيضاً ، فلقد عثر
في حفريات جبانة سانية بن هويدي الواقعة بالقرب
من جرمة على أعداد كبيرة من مختلف أنواع الفخار
منها الأمفورات المصنوعة في لبدة وصبراتة ومنها الأواني
الزجاجية المصنوعة بالأسكندرية والقوارير التي من إنتاج
المصانع التونسية أما أواني التيراسجلاتا Terra Sigillata
الشهيرة فقد عثر على المئات من أشكالها المختلفة .
وتعد الأواني السميونية Samion Wares التي من صنع
الليزو بجنوب فرسا أهم ما عثر عليه بتلك الجبانة ،
فمنها الآنية التي تحمل رقم ٤ هـ وهي سلطانية كبيرة

نقشت على جدرانها الخارجية زخارف مكررة في صفوف متعاقبة تمثل مناظر الاخصاب المختلفة في النبات والحيوان والانسان. هذا كما وجد بتلك المقابر أيضاً عدد من القناديل الفخارية المختومة وعلى أقراصها مناظر تمثل بعض شخصيات الأساطير الافريقية والرومانية .

وكانت وسيلة الجرامنت في التجارة هي المبادلة والمقايضة ولم يلجأوا إلى نظام سك العملة المعروف بالعالم الروماني بل كانوا يستعملون في المبادلة والائتمان بعض المعادن الثمينة كالفيروز والذهب والفضة ، وكانوا أحياناً يستعملون أصداق البحر ، وقد وجدت بعض قطع العملة الرومانية في جرمة القديمة ولكن يظهر أن تلك العملة كانت تستعمل فقط للمبادلة في أسواق لبدة وصبراته وغيرها من أسواق المدن الخاضعة للرومان . أما الحاصلات المحلية التي كان الجرامنت يتاجرون فيها فكانت الحيوانات وأهمها الخيول التي يقول بليني إن إنتاج الجرامنت منها سنوياً كان يبلغ المائة ألف مهر وكذلك الثيران والأبقار ، أما الغلة الرئيسية التي كان مورد الثروة للبلاد

فكان الفيروز الأخضر الذي كان يسمى في العالم الروماني بالكاربونكل ، فقد كان هذا الحجر يعدّ من الأحجار الثمينة في العالم القديم وكانت قيمته تعادل قيمة الماس في عالمنا اليوم . وقد عرف الفيروز منهذ عهد الفراعنة (١٣) وقد عرف لديهم باسم «حجر التمحو الذي من واوات» Temhy Stones of Wawat وقد سمي بحجر التمحو لأن رجال قبائل التمحو (وهم أجداد القبائل المعروفة اليوم بالتبو) هم الذين كانوا يبيعون هذا لقدماء المصريين فسمي بذلك نسبة إليهم . وهذا يذكرنا بأن هذا الحجر كان يسمى في العالم الروماني بالحجر القرطاجي Carthaginian Stones لأن القرطاجيين كانوا هم الوسطة لتوصيله إلى عالم البحر المتوسط فسمي بذلك نسبة إليهم أيضاً ، أما الجزء الثاني من الجملة وهو من واوات of Wawat فانها تحديد لموطن الحجر . فمن المعروف أن بلاد التمحو كانت تشمل رقعة واسعة من الصحراء الكبرى كانت تمتد من الضفة الغربية للنيل جنوبي أسوان حتي جبل بن غنيمة بفران ، ومن الحدود الجنوبية للواحات

المصرية بالصحراء الغربية حتي أطراف السافانا في تشاد ،
وهنا نرى أن النص الفرعوني يحدد المكان في وطن
قبائل التمحو الواسع الأرجاء فيقول إنها في المنطقة
المسماة بالواوات فأين كانت هذه الواوات .

جاء في النص المدون على جدران مقبرة حرخوف
الذي عاش خلال حكم الأسرة السادسة بالدولة القديمة
أن هذا التاجر ذهب مرة في رحلة إلى بلاد يام Yam (١٥)
عن طريق «وحدات» فوجد أن ملك يام قد خرج بجيشه
لمقاتلة التمحو، ويشير النص أن ملك يام كان يقصد
إلى الواوات الواقعة «عند أقصى الركن الغربي من السماء»
وهذا يعني أولاً أن الواوات تقع في إتجاه الغرب وثانياً
أنها تقع في أقصى الغرب من بلاد النوبة أي في إتجاه
الكفرة وربيانة وفزان. فإذا بحثنا في هذه المنطقة لوجدنا
هناك بعض الواحات المعروفة لدى سكانها وهم من التبو
باسم الواو مثل الواو الكبير وواو الناموس، فهل كانت
هذه الواوات هي موطن الفيروز الأخضر؟ كانت هناك
بعثة علمية فرنسية تقوم باستكشاف المنطقة الواقعة بين

واحدة الكفرة وشرقي فزان عندما عثرت على محاجر للفيروز الأخضر في المنطقة الواقعة شرقي الواو الكبير وواو الناموس وهي التلال المسماة بتلال «ايغي زوما» (١٦) ومن البحث إتضح بأنّه هو المكان الذي كان التبو يأخذون منه الفيروز الأخضر إلى الفراغة وكذلك إلى الجرامنت .

يقول بليني إن الكاربونكل (الفيروز) كان يؤتى به «من جبل يسمى نيري وكان يلي الاسم السابق كلمة تعني الفيروز» (١٨) فإذا حللنا هذه الجملة لوجدنا أن غيري ما هو إلا تحريف أو خطأ في نطق الاسم الحقيقي وهو «إيغي» أما الاسم الآخر المضاف إلى «إيغي أو غيري» والتي كانت تفيد وجود الفيروز في ذلك المكان فقد كانت كلمة «زوما» وهي تعني الفيروز بلغة التبو .

وإلى جوار الفيروز الأخضر كانت تجارة الملح تدر الذهب للجرامنت ، فقد كان الملح معدوماً في بلاد السافانا الافريقية وربما كان هذا هو السبب الرئيسي الذي من أجله طلب ملك جرم. مرسيس Mrsys مساعدة جوليوس

كانت مناجم الملح الشهيرة باجدز بكوار إحدى أهداف الحملة الجرامنتية إذ كان الملح يباع في أسوان النيجر بمثل حمولته ذهباً.

وكانت الأسواق الافريقية تمد التجارة الجرامنتية بمختلف السلع من المواد الخام وأهمها جلود الحيوانات والعاج وبيض النعام والبخور والبهارات والذهب والفضة ، وكان الجرامنت يحملون هذه الأشياء إلى جزمة لتصنيعها أو لأسواق لبدة واويا وصبراته لبيعها.

وكانت الزراعة بفضان في عهد جزمة تعتمد إلى حد كبير على المياه الجوفية إلا أنه من الملاحظ أن كمية المياه الجوفية كانت أكثر من اليوم ولذا لمن المحتمل أن المساحة المزروعة قديماً كانت أوسع ولا نعرف شيئاً عن الحاصلات الزراعية ولكن يبدو أنه كان بينها البصل والذرة والنيلة التي كانت تستعمل للصبغة .

وكان هناك عدد كبير من أشجار النخيل المثمر


التي كانت تمد سكان الواحات بالتمور الجيد . وكانت هناك مراعي كافية للحيوانات التي كان أهمها الخيول والأبقار والخراف والماعز وغيرها . اشتهرت جزمة بالصناعات الدقيقة وأهمها صناعة الحلوى مثل الذهب فقد وجدت أمثلة تدل على دقة الصياغ الجرامنت في صناعة الذهب والفضة ومنها صقل حجر الفيروز الأخضر وعمل قطع فنية جميلة منه .

وقد لعب الجرامنت في تاريخ الصحراء الكبرى نفس الدور الذي لعبه الفينيقيون في تاريخ البحر المتوسط فكان لهم الفضل في تمدين الشعوب الأفريقية الموجودة إلى الجنوب منهم وذلك عن طريق إدخال علوم ومعارف وصناعات العالم المتحضر إليهم كما كان لهم الفضل أيضاً في تعريف كتاب الرومان وغيرهم بعالم أفريقيا الواقع للجنوب من الصحراء الكبرى ، وإمدادهم بالمعلومات التي دونها جغرافيو العالم الروماني في كتبهم فكان لهذه الكتابات فضل كبير في إرشاد الرحالة الأوربيين خلال عصر الكشوف الجغرافية بالقارة الأفريقية .

- (1) Herodotus; IV. 183.
- (2) Ibid; II, 32.
- (3) Boville; P. 41.
- (4) Haynes; P. 67.
- (5) Breasted, A history of Egypt P. 17.
- (6) Ridgeway; P. 216 ff.
- (7) Oric Bates; P. 28.
- (8) Arkeli; a history of the Sudan P. 122.
- (9) Strabo; XVII 828.
- (10) Grasiosi; l'arte rapestre della Libya P. 92.
- (11) Breasted, Ancient Rocords I, 335
- (12) Warmington; P. 66.
- (13) Grasiosi; Ibid P. 96.
- (14) Strabo; Ibid 2.
- (15) Breasted; Ibid IV, 373.
- (16) Oric Bates; P. 48.
- (17) Ibid; P. 49
- (18) Monod; VI part II.
- (19) Arkell; Wanyanga P. 18.
- (20) Strabo; ibid, 635.



خاتمة



انحيار جمرت

مهّدت الفوضى التي تردّت فيها شمال أفريقيا في القرن السادس الميلادي، السبيل للأمبراطور جستنيان أن يضم شمال أفريقيا إلى أملاك الأمبراطورية الرومانية الشرقية فأرسل قائده بلزارايوس سنة ٥٣٣ م. وتمكن هذا القائد من الاستيلاء على البلاد بيسر وسهولة ورحب به الأهالي كمخلص لهم ومنقذ من ظلم الحكام الوندال. وخضعت شمال أفريقيا للسلطان الجديد إلا أن هذا الخضوع كان إسمياً أكثر منه فعلياً فقد كانت الجيوش البيزنطية تقيم فقط في المدن المسورة بينما كانت الأرياف

والنواحي خاضعة لقبائل البربر وزعمائهم الأقوياء وكان
الحكام البيزنطيون يشتررون سكوت زعماء البربر بالذهب .
والحقيقة أن موقف البيزنطيين كان أضعف بمرآحل
من موقف الرومان ، فقد كانت للآخرين جاليات تقيم
في المدن والريف وكان أفراد هؤلاء الجاليات خير دعامة
للحاميات الرومانيه بينما لم يكن يقيم من المدنيين
البيزنطيين أحد بشمال أفريقيا ، وكانت الكنيسة الرومانية
ذات أتباع ومريدين بينما لم يكن لكنيسة بيزنطة من
الأتباع ما يمكنها أن تعتمد عليه . ولقد حاول الأمبراطور
جستنيان فرض مذهب الكنيسة الشرقية على السكان
كما حاول القضاء نهائياً على الوثنية إلا أن كلا المحاولتين
قوبلتا بالرفض والمناومة الايجابية .

كانت تعيش على سواحل طرابلس عدد كبير من
القبائل منها قبائل لواته وهم اللوتوفاجي الذين كانوا
يسكنون حول مدن أويا وصبراته وسهل الجفاره منذ
أقدم العصور وكانت منهم أيضاً قبائل زناته وهي التي
كانت تسكن الجزء الغربي من جبل نفوسة وقبائل مزاته

التي كانت تسكن منطقة مزدوه وجرزة وقبائل هوار
التي كانت تسكن في خليج سرت والتي شيدت عاصمة
لها في بلدة زلة وكانت هذه القبائل دائماً في شجار مع
بعضها على المراعي ومع الأمبراطورية الرومانية ثم مع
الوندال من بعدهم .

حدث الصدام الأول بين البيزنطيين والبربر أثناء
إحدى الاحتفالات التي أُقيمت بلبدة في منتصف القرن
السادس الميلادي إذ قامت مشادة بين الحاكم البيزنطي
سرجيوس وبعض زعماء البربر الحاضرين في الاحتفال . وكانت
هذه هي الشرارة التي أطلقت ثورة البربر إذ قام أحد
زعمائهم وهو انطالس Antalas بمهاجمة لبدة وتدميرها ،
وقتل في المعركة سرجيوس كما أباد جيشاً بيزنطياً آخر
كان يقوده سليمان Soliman . وفي أعقاب هذا النصر
تحركت كافة قبائل البربر لتشد إزر اللوايتين ولم
يتمكن القائد البيزنطي تروجليتا Troglita إلا بالاحتفاظ
بشريط ساحلي ضيق حول تونس أخذ يدافع عنه بكل

صعوبة (١).

وبلغ خطر تهديد القبائل البربرية للأمبراطورية البيزنطية أن هاجم البربر واحات الصحراء الغربية في مصر بل أنهم وصلوا إلى مسافة قريبة من الاسكندرية. وعند ذلك تحركت الجيوش البيزنطية وأخذت تقمع الثورة بشدة وعنف مخربة الضياع والمساكن مدمرة الآبار والمزارع ، واضطر البربر إزاء هذا العنف إلى هجرة أوطانهم ومراعيهم وكانوا في ذلك الوقت قد أكثروا من تربية الجمال كما أكثروا من إستعمالها في السفر والحرب ، فتوغلوا فراراً من البيزنطيين في الصحراء حيث لاقاهم الجرامنت - ووجدت القبائل البربرية نفسها بين عدوين: البيزنطيين على ساحل البحر من ناحية ، والجرامنت في الصحراء من ناحية أخرى ، فكان عليهم أن يفتحوا لأنفسهم طريقاً للحياة فاختاروا أن يهاجموا الجانب الأضعف ونشبت بين المزاتيين والجرامنت حرب لافحة الأوار إنتهت باستيلاء المزاتيين على منطقة حمادة الحمراء وجبل حسونة وكذلك إلى إستيلائهم على ودان(٢)

ثم وادي الشاطيء وأصبحت ودان قاعدة ملكهم . أما الهواريون فقد انسحبوا أمام البيزنطيين تاركين زلة في يدهم ، وتوغلوا في الصحراء حيث شيدوا مدينة صغيرة سموها بزويلة تصغيراً لعاصمتهم القديمة زلة ولم يقيموا ولم يقيموا حول عاصمتهم الجديدة سوراً لحمايتها مكثفين ببعده موقعها(٣) ولقد خرجت المنطقة الواقعة في شرقي فزان من يد الجرامنت إلى يد الهواريين .

ويظهر بأن قبائل النيجر أيضاً قد إشتد ساعدها فاستقلت عن الجرامنت وأقامت عاصمة لها في خاور(٤) . ولم يبق في ملك الجرامنت سوى منطقة وادي الأجال ووادي مرزق وتقلصت مملكة فزان لتشمل هذين الواديين وما بينهما .

وفي نفس هذا الوقت حدث تغير ملحوظ في حالة الطقس كان من نتيجته إزدیاد الجفاف وقلة المياه الجوفية وتحرك مرود الرمال حتى غطت الكثير من الدروب والطرق القديمة وأصبح عسيراً على العربات والخيول أن تستمر في السير في الطرق القديمة الصخرية

الصلدة. وفي نفس ذلك الزمن ظهرت قبائل البربر
بجمالهم التي كان يـ إمكانها أن تحل المشكلة بما لها
من قابلية على تحمل العطش والقدرة على إختراق مرود
الرمال ولذا فلم يصبح صعباً على قبائل المزاتيين والهواريين
أن ينتزعوا سيادة الصحراء من الجرامنت.

ضعفت جرمة ولاحظ آثار هذا الضعف في المباني
التي ترجع للقرن السادس الميلادي وما بعده وهي مبان
شيدت على غير ترتيب أو نظام كما إنها شيدت بقطع
الأحجار القديمة ومن الأعمدة الأولى التي إنتزعت من
أماكنها لاعادة إستعمالها ، وكذلك في القبور الصغيرة
الفقيرة المحتويات التي ترجع للقرن السادس والسابع
الميلاديين.

وتشير رواية ابن عبدالحكم إلى أن العرب قد
جاءوا في حملتين كانت الأولى ابان حكم الخليفة عثمان
ابن عفان وكانت بقيادة عمرو بن العاص وأن هذه
الحملة وصلت حتي طرابلس ، وفي أثناء تلك الحملة
أرسل عمرو أحد قواده إلى ودان ففتحها وفرض عليها

الجزية ورجع .

أما الحملة الثانية فقد كانت بقيادة القائد الشهير عقبة بن نافع بن أخت عمرو بن العاص سنة ٦٦٩ م . وخرج عقبة من معمداس وهي مدينة صغيرة بالقرب من سرت في جيش يتكوّن من ٤٠٠ فارس و ٤٠٠ من الهجانة و ٨٠٠ من حملة الماء والتموين ولم تفصح الرواية عن عدد المشاة أو عن هل كانت مع الحملة أدوات ومعدات حصار أم لا .

وحاصر عقبة ودان وتقول الرواية إن المدينة قد سلمت بعد مقاومة ضعيفة ، وزحف عقبة بعد ذلك على جرمة فسلم له ملكها دون مقاومة وكان مصيره النفي إلى المشرق ، إلا أن القلاع الجرامنتية الأخرى قد قاومت رغم إستسلام الملك ، حتى أن عقبة اضطر لفتحها الواحدة إثر الأخرى ، ثم زحف على كوار فاتحاً حصونها . ويروي المسلمون من سكان جمهورية النيجر اليوم أن عقبة قد وصل إلى نهر النيجر وأنه قد خاض مياه ذلك النهر بفرسه .

وتقول رواية ابن عبدالحكم أن عقبة قد رجع بطريق آخر ربما كان هو طريق القطرون إلى موضع مدينة زويلة وهذا يعني بأن زويلة لم تكن قد قامت بعد حتى القرن السابع الميلادي كمدينة كبيرة، وتشير الرواية إلى أن عقبة قد رجع لجنوده بعد خمسة أشهر (٥) وهي مدة نشك في أن عقبة قد أتم جميع هذه الفتوحات فيها فلا بد وأن حملة كبيرة مثل هذه استغرقت مدة أطول مما ذكر.

ولكن يظهر بأن حملة عقبة لم تضع نهاية لمملكة جرمة إذ نجد أن لكاتب الفارسي الشهير باليعقوبي يذكر عن جرمة أنها ما زالت على قيد الحياة: «وجنس يعرف بفران أخلاط من الناس لهم رئيس يطاع فيهم وبلد واسع ومدينة عظيمة وبينهم وبين مزاته حرب لافح أبداً». ذلك كإشارة إلى جرمة في القرن التاسع الميلادي، حروب متصلة بينهم وبين البربر المزابيتيين القادمين من مزده بالشمال والذين استولوا على ودان ووادي الشاطيء ومن ناحية أخرى أقام الهواريون مدينة زويلة التي أخذت

أهميتها تزدد، ويظهر من النص أن أهل زويلة وودان كانوا من البربر الذين إعتنقوا الإسلام بينما ظلت جريمة على وثنيها في أغلب الأمر. ونستنتج من الكلمات القليلة التي دونها الجغرافي العربي الشهير بالمسعودي عن جريمة أنها كانت لا زالت في الوجود في القرن العاشر الميلادي أيضاً، أما البكري الذي يؤرخ للقرن الحادي عشر فيشير إشارة مبهمة إلى أن جريمة كانت لا تزال في الوجود فمن المحتمل أن بلدة تامرما كان يقصد به جرما ولا سيما وأنه قال بأنه كان يسكنها بنو فزان، فلا بد وأن تحريفاً بسيطاً حدث أثناء النقل أو النسخ. ويمكن أن نستدل مما كتبه البكري أن جريمة كانت بها سجلات مثل سجلات تحقيق الشخصية وأن المراسلات بين أجزاء المملكة كانت متصلة وأن الأمن كان مستتباً. إلا أن نص البكري يشير إلى إزدياد نفوذ زويلة وإلى أنها أصبحت عاصمة لفزان حتى أصبحت تعرف باسم مدينة فزان الكبرى.

وليست هناك من إشارة إلى إستيلاء أسرة بنو الخطاب

وهم الذين حكموا زويلة من القرن العاشر الميلادي على
جرمة وإن كانت هناك دلائل تشير إلى أن جرمة أصبحت
تدين بالولاء لزويلة .

وقد وضع إستيلاء قراقوش الأرمني وكان أحد ضباط
صلاح الدين الأيوبي على زويلة سنة ٥٦٩ هـ سنة ١١٧٤ م
نهاية أسرة بني الخطاب في زويلة . وتفصيل الأمر أن
العلاقات بين صلاح الدين الأيوبي وبين مولاه السلطان
نورالدين حاكم دمشق كانت قد ساءت لدرجة بات
معها صلاح الدين يسكر في الانسحاب من مصر إلى اليمن
أو إلى أفريقيا . واستعد أخوه شاهنشاه بن أيوب لتنفيذ
خطة ترمي إلى الاستيلاء على شمال أفريقيا ، إلا أن
جميع هذه المشاريع صرف النظر عنها بعد عودة علاقات
الود والصفاء بين نورالدين وصلاح الدين . ولم يرض ذلك
بعض الضباط الطموحين للغزو والفتح فتركوا مصر
وخرجوا بجنودهم وكان من ضمن هؤلاء الضباط ضابط
أرمني اسمه قراقوش . سار هذا الضابط بفيلق من الفرسان
واستولى على سيوه ثم أوجله ومنها زحف على زويلة

واستولى عليها وعذب ملك زويلة المسمى محمد بن خطاب حتى مات (٦). ثم زحف على ودان واستولى عليها ومنها خرج إلى طرابلس الغرب حيث إستقر حاكماً عليها. وظل قراقوش حاكماً على البلاد حتى خرج عليه أعداؤه وحاصروه في ودان حتى سلم وقتل سنة ٦٠٩ هـ ١٢١٢ م. وبمقتل قراقوش أصبحت البلاد بغير حاكم مما أطمع الجيران فيها. وكان الزغاويون، وهم سكان شمال تشاد، قد أقاموا مملكة لهم في كانم في القرن الثاني عشر الميلادي وأصبحت حدودهم تتاخم فزان كما كان ملوكهم يعتمدون في حياتهم الاقتصادية على إستمرار طريق القوافل مع طرابلس مفتوحاً، فلما دالت سلطة قراقوش إستولى الزغاويون الذين عرفوا باسم الكانوري على فزان وجعلوا من مدينة تراغن مقراً للحاكم الكانوري أو الكانمي ويقول أبو الفدا في كتابه تقويم البلدان: « وفي شرقي غدامس ودان وهي جزائر نخل... وفي شرقيها فزان وهي أيضاً جزائر نخل ومياه ولها مدن وعمائر أكثر من ودان والجميع الآن في طاعة ملك كانم ».

لم يستقر الكانمبون مدة طويلة في فزان إذ سرعان ما ظهر الخرمان في وادي الأجال. ورغماً عن أن بعض المؤرخين الحديثين بزعم أن الخرمان قبيلة عربية إلا أن المعروف عنهم أنهم غير ذلك. إذ يقول الشيخ فالح، وهو أحد الذين علقوا على تاريخ بن غلبون، عنهم «هم أمم من البربر يعرفون بالخرمان يسكنون في وادي الأجال» (٧) ومن أساطير الأهالي يستدل أنهم كانوا يستعملون الخيول لا الجمال وأنهم كانوا في حرب ضروس مع الطوارق. كل هذا يدل على أن الخرمان كانوا غير الطوارق وغير الكانميين وغير العرب، فمن هم الخرمان؟

ظل جميع الرحالة والأثريين الذين جاءوا إلى جزمة يظنون أن جزمة الجرامنتيه أي المعاصرة للرومان هي الأطلال المعروفة باسم جزمة القديمة وهي مدينة كبيرة جميع مبانيها من اللبن وبها قصر كبير للناحية الغربية ويحيط بها سور بيضاوي الشكل، وبالمدينة ثلاث مساجد لا زالت أطلالها قائمة للآن. وظلت هذه الفكرة هي السائدة، حتى قمت بحفرياتي سنة ١٩٦٢ وما بعدها



القسم الاسلامي من جرمة القديمة وتظهر به اسوار القصبية

فاتضح وجود مدينة أخرى تحت المنازل المبنية بقوالب الطين واتضح أن هذه المدينة السفلية قد بنيت بكتل ضخمة من الأحجار المنتظمة وبها من الأعمدة والعقود والتيجان ما يجعلنا نعتبر هذه المدينة إحدى مراكز الثقافة الاغريقية والرومانية القديمة. وقد أدى المزيد من البحث إلى التوصل إلى الحقائق التاريخية التالية :
أن مدينة جرمانا القديمة كانت قد ضعفت إبتداءً من القرن السابع الميلادي إلا أنها ظلت على قيد الحياة تغالب الزمان حتى القرن التاسع الميلادي حيث هجرت تماماً وأخذت الرمال والأتربة تغطيها وأقام الأهالي مزارعهم ونخيلهم فوق أطلال المباني القديمة .

وفي القرن الثالث عشر الميلادي رجع الناس للسكني في الموقع القديم إلا أنهم هذه المرة أقاموا مساكنهم ومساجدهم من اللبن ، ويظهر أن الضربة التي نالتها زويلة على يد قراقوش ، تلك الضربة التي أودت بمملكة الهواريين ، قد أضعفت قبائل البربر الذين سبق أن أتعبوا مملكة جرمة بغاراتهم المتكررة ويظهر أن ظهور جيوش

الكانوري الأفريقيين قد زاد من ضعف البربر الهواريين حتى أنهم آثروا الهجرة إلى الغرب إلى هضبة الهجار تاركين فزان كلية ، وأفسحوا بذلك المجال للجرامنت لإعادة تنظيم قوتهم ، إلا أن جرمة وقد أسلم سكانها قد نسيت تقاليدھا الوثنية والمسيحية كما نسيت طراز البناء الرومانية الفخمة واستبدلتها بالطراز الصحراوي المغربي . فأقامت القصر الغربي بأبراجه المربعة وأسواره العالية على طراز القصور الكانورية الأفريقية . أما مسجدھا الجامع فقد كانت المئذنة من طراز الصومعة هي نوع كان يميز المئذنة المغربية بشمال أفريقيا .

ويظهر أن تحريفاً بسيطاً في نطق الاسم قد حدث عفواً أو قصداً لتمييز جرمة المسيحية عن جرمة الاسلامية فسميت بخرمة . ورغماً عن إسلامهم فقد ظل الجرامنت أو الخرمان مخلصين للحيوان الذي جاء بأجدادهم من مواطنهم الأولى إلى فزان وهو الحصان . فقد ظلت الجياد عماد فرق الفرسان التي كانت تكون العمود الرئيسي لجيش الخرمان .

ومدت خرمة نفوذها حتى بلغ زويلة شرقاً وسوكنة
شمالاً وضمت إليها غدامس إلا أنها عندما أرادت أن
تبسّط سلطانها على جهات غات وما يجاورها إصطدمت
بقوة جديدة إبتدأت في الظهور وكانت هذه القوة هي
قوة الطوارق. فمن هم الطوارق ومن أين جاءوا؟

لا زال البحث الأثري والأنثروبولوجي بخصوص
هذا الموضوع قاصراً للآن. فالطوارق اليوم ينتشرون في
الصحراء الكبرى في مساحة تكاد تعادل مساحة أوروبا
وهذا يجعل تتبع تاريخهم من الأمور الصعبة هذا علاوة
على أن قبائل الطوارق ما زالت تعيش إلى اليوم عيشة
البداءة ولم يرقم إلى الآن أي مؤرخ بكتابة تاريخهم.
ولقد ظن بعض المؤرخين أن الطوارق هم من سلالة
الجرامنت، على أساس أن الجرامنت كانوا من السلالات
الأندو أوربية الأولى التي سكنت دواخل القارة الأفريقية.
غير أن هذه الحجة بدحضها وجود عدد كبير من القبائل
الأخرى من غير الجرامنت ممن ينتمون لنفس السلالة
وعاشوا أيضاً في أفريقيا مثل الجاتولي وغيرهم.

وإستناداً للبحوث التي قمت بها يمكنني أن أقدم
الحقائق التالية :

« منذ عصور قديمة كانت تعيش هناك مجموعة كبيرة
من القبائل في المنطقة الواقعة بين غرب ضفاف النيل
والمحيط الأطلسي ، وكانت تلك القبائل من الناحية السلالية
قد تكونت من إمتزاج سلالات البحر الأبيض المتوسط
بالسلالات الزنجية الأفريقية ، وكانت درجة ذلك الامتزاج
تتفاوت من مكان لآخر. ففي الشمال كانت نسبة دماء
البحر الأبيض المتوسط أكثر أما في الجنوب فقد كانت
المميزات الزنجية أوضح. وقد كانت تلك القبائل تتكلم
لغة من الفصيحة البربرية الحامية إلا أن اللهجات كانت
تختلف من مكان إلى آخر وكانت درجة الاختلاف تكبر
في بعض الأحيان لدرجة أن قبيلة منها قد لا تفهم لهجة
الأخرى . وقد ظلت تلك القبائل التي عاشت منذ أيام
الفراعنة موجودة طول أيام اليونان والرومان والبيزنطيين
بل ظلت في تلك المواطن حتى الأيام الأولى للفتح الإسلامي .
وكل ما في الأمر أنها كانت تغير مساكنها ومواطنها

تغيراً طفيفاً بالانتقاء، من مكان لآخر جرياً وراء المراعي أو في عمليات الكر وافر في الحروب الأهلية بين القبائل والبطون.

وكانت هناك مجموعتان رئيسيتان من تلك القبائل؛ المجموعة الشمالية وهي التي كانت تعيش بالقرب من الشاطيء، ثم المجموعة الجنوبية وهي التي كانت تعيش في الصحراء، ومن المجموعة الأخيرة كان الجرامنت.

وقد قامت المجموعة الشمالية بالتوغل في الصحراء لأسباب إقتصادية وسياسية حيث أخذت تضغط على القبائل الجنوبية القاطنة في فزان حتى تغلبت عليها نهائياً واستقرت في وحاتها.

إلا أنه إبتداءً من القرن السابع الميلادي ظهرت قوة جديدة في الميدان وكانت هذه القوة الجديدة هم العرب الذين إبتدأوا خلال القرن الثامن والتاسع والعاشر في الاستقرار بأعداد ليست كبيرة في شمال أفريقيا، وأخذوا بدورهم يدفعون بالقبائل البربرية الشمالية التي إستقرت

بواحات شمال فزان صوب الجنوب . ولما جاءت موجة العرب الهلاليين والسليميين وكانت هذه أكبر من الموجات السابقة ، دفعت ببربر الشمال بقوة إلى ما وراء فزان في الجنوب فاستقروا في هضبة الهجار وتسيالي وفي الصحراء الكبرى حيث تكاثروا وتناسلوا حتي أصبحت معها الواحات القليلة التي سكنوا فيها غير كافية لاطعامهم . ويمكن أن نجد في ذلك التفسير التاريخي لقيام دولة المرابطين التي وحدت قبائل الطوارق في جنوب الصحراء الكبرى واتساع هذه الدولة حتي بلغت حدودها أسبانيا شمالاً وحدود مصر شرقاً ، ولكن ما لبثت هذه الأمبراطورية أن تفككت حتي قضي عليها الموحدون نهائياً ، ورجع الطوارق وغيرهم من قبائل البربر إلى عيشة البداوة حيث تمتعت كل قبيلة فيها باستقلالها تحت حكم شيخ أو رئيس .

ولا يرجع الطوارق إلى أرومة واحدة كما وأنهم ليسوا من سلالة واحدة . وذلك أنهم تكونوا من إمتزاج عدة قبائل من البربر مثل هوارة . ومزاته زناته ، ولتونة

وغيرهم وكانت هذه القبائل ترتبط فيما بينها بوشائج
الدم واللغة المشتركة أو اللهجات المتقاربة ويقول ابن
خلدون في ذلك :

« وكان موطن الجمهور من هوارة هؤلاء ومن دخل
في نسبهم من أخونهم البرانس والصغر لأول الفتح
بنواحي طرابلس وما يليها من برقة كما ذكره المسعودي
والبكري وكانوا ظوعن وأهلين . ومنهم من قطع الرمل
إلى بلاد الفقر وجاوز لمطة من قبائل المثلثين فيما يلي
بلاد الكوكو من السردان تجاه أفريقيا ويعرفون بنسبهم
هكاره قلبت العجم . وأوه كافاً أعجمية تخرج بين
الكاف العربية والقاف ، وكان لهم في الردة وحروبها
آثار ومقومات ثم كان لهم في الخارجية والقيام بها
ذكر وخصوصاً الأباذبية منها» (٨) .

وفي مكان آخر يقول :

« الطبقة الثانية من صنهاجة وهم المثلثون وما كان
لهم بالمغرب من الملك والدولة . هذه الطبقة من صنهاجة

هم المثلثون الموطنون بالفقر وراء الرمال الصحراوية
بالجنوب أبعدهوا في المجالات هناك منذ دهور قبل الفتح
لا يعرف أولها فأصحروا عن الأرياف ووجدوا بها المواد
وهجروا التلال وجفوها ، واعتاضوا عنها بالألبان الأنعام
ولحومها إنتبأذاً عن العمران واستئناساً بالانفراد وتوحشاً
بالغر عن الغلبة والقهر ، فنزلوا ريف الحبشة جواراً ،
وصاروا ما بين بلاد البربر وبلاد السودان حجزاً ، واتخذوا
اللاثم خطأماً تميزوا بشعاره بين الأمم ، وعفوا في تلك
البلاد وكثروا ، وتعددت قبائلهم من كزالة فلمتونة
فمسوفة فوتريلة فتاركا فزغاوه ثم لمطة إخوة صنهاجة
كلهم ما بين البحر المحيط بالمغرب إلى غدامس من قبلة
ظرابلس وبرقة» (٩) .

وكما سبق أن ذكرنا فقد كان الطوارق في مبدأ
أمرهم مجموعة من القبائل المتفرقة يرأس كل قبيلة
منها رئيس أو زعيم وكان إذا ما ألت بمجموعة منهم
خطر إتحدوا تحت رئيس من هؤلاء الزعماء وكان يطلق
عليه إسم امغار أي القائد أو السلطان .

ويظهر أن مجموعة من تلك القبائل قد إستقرت حول بلدة البركان قرب غات ، وكانت تلك الواحة التي تقع في منتصف المسافة بين البحر الأبيض المتوسط والأقطار السودانية موقعا إستراتيجيا واقتصاديا ممتازا وكانت القوافل عدة تتوقف فيه لتستريح من عناء السفر الشاق الطويل . وقد وجدت تلك القبائل أنه من الأنسب لها أن تقيم في منطقة قريبة منها سوقا تجارية للبيع والشراء وقد وجد هذا الأمر هوى في نفوس تجار غدامس الذين وجدوا في ذلك الأمر ربحا وافرا لهم .


وتحقيقا لهذه الرغبة فقد تعاهدت القبائل التي تقطن تلك المنطقة وهي : قبيلة إحاجنن Ihadjenen وقبيلة كِل غافسا Kel-Rhafsا وقبيلة كِل تارات Kel-Tart وقبيلة كِل تلاك Kel-Telak وقبيلة إيماكامازن Imakamazin تعاهدت ببناء مدينة غات بالقرب من واحه البركات وأخذت كل قبيلة في بناء قسم من المدينة قامت بتشبيده والاقامة فيه ، كما تركت قسما للسوق وقسما آخر لسكني الأغراب . وأقامت نظاما لحكم المدينة إذ وضعت السلطة التنفيذية

في يد مجالس من الشيوخ يمثّلون القبائل الخمس المتعاهدة ، وكان يراقب أعمال هذا المجلس ثلاث من علماء الدين لهم حق الاعتراض إذا كانت أحكام المجلس تتعارض مع ما نصت عليه الشريعة الاسلامية أو التقاليد والعادات التي ألفها الطوارق .

وكان للمدينة قوة رمزية صغيرة من متطوعي الطوارق الذين يعيشون خارج غات ويرأسهم ضابط يسمى بالامغار . ولم يكن إعتقاد المدينة على هذه القوة الرمزية بل كان إعتقادها على حماية قبائل أوراغن القوية التي تعهدت بالدفاع عن غات ضد أي غزو خارجي نظير للجزية الكبيرة التي كانت تؤديها المدينة لهم . وكانت قبائل لوراغن تعيش في الهضاب المحيطة بغات ، وقد تعهدت بعدم التدخل في شئونها الداخلية وكذلك بتأمين جميع القوافل التي تدخل أو تخرج من غات فلا تتعرض لها بسوء .

وقد إزدادت أهمية غات بمرور الزمن حتى أن كلاً من ابن خلدون وابن بطوطة الرحّالين المغربيين قد زارها

قائمة الترميم بالفصحح - وادي الاجال ، فزان



وأقام بها ، وبمرور الزمن زاد عدد التجار من طرابلس
وغدامس وسوكنه وتوات بغات حتي أنهم أقاموا بها
وتزوجوا من نساؤها . ثم إنتقلت سلطات الحكم إليها
تدريجياً حتي أصبح المجلس مكوناً من أبناء هؤلاء التجار ،
كما أصبح الأمغار منهم أيضاً ، ولقد أدى هذا الأمر
في النهاية إلى فتور العلاقات بين أهالي غات وحمايتهم
من الأوراغن إلا أن الأخيرين لم يحركوا ساكناً مخافة
أن ينقطع عنهم ما يتلقونه من الجزية نظير الحماية .

وفي هذا الوقت بالذات زحفت قوات خرمة واستولت
على غات بسهولة إلا أن أهالي المدينة وقد خافوا من أن
إنتقال السلطة إلى الخرمان معناه حكم الأعدام بالنسبة
لمدينتهم . ففضلوا الاستعانة بالطوارق فاستنجدوا بأوراغن
ولبت قبائل الطوارق النداء ونشب قتال عنيف بينهم
وبين الخرمان ، وتغلب الأولون فسقطت في يدهم غات .
وفي هذه المرة ترك قائد الأوراغن المدينة لتحكم نفسها
بنفسها عن طريق مجالس التجار إلا أنه إحتفظ بمنصب
الأمغار لنفسه وصار يلقب بالسلطان .

وقد إنثال الطوارق حوالي سنة ١٥٠٠ م على فزان فاستولوا على غدامس وأقاموا بها نظاماً شبيهاً بنظام غات ، ثم دخلوا في وادي الأجال حيث نشبت معارك طاحنة بينهم وبين الخرمان ، وقد كادوا في إحدى المرات أن يستولوا على جرمة القديمة فعلاً فدخل جماعة منهم المدينة على أنهم تجار واختبئوا في المسجد ، إلا أن المؤذن قد فطن لهم يحذر سلطات المدينة منهم فقبض عليهم ، واتضح بأن لطوارق كانوا قد عولوا على مهاجمة المدينة وأن هذا الفريق هو الذي كان سيقوم بقتل الحراس وفتح الأبواب وقد قام الحاكم بقتل هؤلاء التعساء وفشل الغزو .

إلا أن الرواية المتداولة بين شيوخ جرمة والتي يروونها عن آباءهم وأجدادهم تشير إلى أن بعض غارات الطوارق الناجحة دهمت جرمة وتركتها خراباً يبابا . ونجح الطوارق في النهاية من تقويض أركان القلاع الجرامنتية وتضافرت الأوبئة لا سيما الملاريا مع المغيرين حتى أتت على جرمة وأكملت خرابها .

وظهرت دولة أولاد محمد الفاسي وهو شريف من مدينة فاس بالمغرب كان يتزعم قوافل الحجاج القادمين من مراكش إلى مكة ، ثم تمكن بدهائه من أن يقيم لنفسه دولة حكمت فزان منذ أواسط القرن الخامس عشر . وقد بسط السلطان محمد وأبناؤه نفوذهم على وادي الأبالج وحكموه كما حكموا باقي أجزاء فزان . ويظهر من ثنايا رواية ابن غلبون أن الخرمان لم يكونوا راضين عن حكم أولاد محمد الفاسي وأنهم ثاروا ضد حكم أولاد محمد حوالي سنة ١٦٢٢ م . (١٠) وتقول روايات شيوخ جرمة أن خرمة أو جرمة قد حوصرت وفتحت بحد السيف ، إلا أن عدداً من زعماء جرمة قد هرب إلى طرابلس الغرب حيث لجأ للوالي العثماني رمضان داي وصهره محمد الجزائري وأرسلت الحكومة العثمانية جيشاً لفزان لنصرة الخرمان ، وفر السلطان وهو الطاهر الذي قتل في أثناء فراره بيد أحد أتباعه ، وولى العثمانيون أحد صنائعهم من الخرمان وهو أحمد بن هويدي الخرماني إلا أن السلطان محمد جهيم الذي خلف الطاهر رجع

بجنوده من تشاد وحاصر مرزق وبعد عدة مناوشات أُقيم
الصلح بين العثمانيين وأولاد محمد علي أن يتولى الأخيرون
أُمور فزان نظير جزية تدفع لطرابلس الغرب .


وفي عهد يوسف باشا القرماني إستولى محمد بك
المكني على فزان وقتل السلطان جهيم ، آخر ملوك دولة
أولاد محمد ، سنة ١٨١١ م . وضم فزان نهائياً لولاية
طرابلس الغرب .

ونجد جرمة تتردى في هاوية الفقر والفاقة والخراب ،
وتنتشر بها الأوبئة والأمراض حتى يتم هجرها نهائياً
سنة ١٩٣٦ م .

ملاحظات

(1) Diehl C. : L'afrique Byzantine P 339 ff..

- (٢) اليعقوبي : « البلدان » صفحة ٩٧ وما بعدها .
- (٣) البكري : المغرب في ذكر بلاد افريقيا والمغرب صفحة ١٠ وما بعدها .
- (٤) ابن عبد الحكم : فتوح مصر والمغرب صفحة ٢٦٢ وما بعدها .
- (٥) المرجع السابق نفس الصفحات .
- (٦) التيجاني : رحلة التيجاني صفحة ١١١ وما بعدها .
- (٧) ابن غلبون : التذكار صفحة ١٠٢ وما بعدها .
- (٨) ابن خلدون : المعبر المجلد السادس صفحة ٢٨٤ .
- (٩) ابن خلدون : العبر المصدر السابق صفحة ٣٧٠ .
- (١٠) ابن غلبون : التذكار صفحة ١٠٢ وما بعدها .



المراجع

الادريسي : محمد بن عبد العزيز وكتابه « نزهة المشتاق في ذكر الامصار والاقطار والبلدان » (طبعه ليدن ١٨٦٦ م) .

البكري : ابو عبيد عبد الله بن عبد العزيز وكتابه « المغرب في ذكر بلاد افريقيا والمغرب » (طبعة دي سلان الجزائر ١٩١١ م) .

ابن خلدون : عبدالرحمن بن خلدون وكتابه « العبر وديوان المبتدأ والخبر في ايام العرب والعجم والبربر ومن عاصرهم من ذوي السلطان الاكبر » سبع مجلدات (طبعة دار الكتاب اللبناني سنة ١٩٥٩ م) .

ابن عبد الحكم : عبد الرحمن بن عبد الله بن عبد الحكم وكتابه « فتوح مصر والمغرب » (طبعة لجنة البيان العربي بالقاهرة سنة ١٩٣٠ م) .

ابن غلبون : ابن عبد الله محمد بن خليل غلبون الطرابلسي وكتابه «التذكار» .

ابو الفدا : اسماعيل بن عماد الدين المعروف بأبو الفدا وكتابه « تقويم البلدان » (باريس سنة ١٨٤٠ م) .

التييجاني : أبو محمد عبد الله بن محمد أحمد وكتابه « رحلة التيجاني » (المطبعة الرسمية بتونس سنة ١٩٥٨ م) .

المسعودي : أبو الحسن بن الحسين بن علي الملقب بالمسعودي وكتابه « مروج الذهب
ومعادن الجواهر : (مطبعة السعادة بالقاهرة سنة ١٩٤٨ م) .

البعقوبي : احمد بن يعقوب اسحاق بن جعفر الشهير بالبعقوبي وكتابه « البلدان »
(المطبعة الحيدرية بالنجف بالعراق سنة ١٩٥٧ م) .

ياقوت الحموي : شهاب الدين ابي عبد الله ياقوت عبد الله الحموي الرومي
وكتابه « معجم البلدان » (مطبعة السعادة القاهرة سنة ١٩٠٦ م) .

Apollonius of Rhodes; The voyage of Argo (Penguin classics)
translated by E.V. Rieu (whilefriars press, Great Britain
1959).

Arkell A.J; A history of the Sudan to 1821 AD. Published by
the Athlone press. University of London 1955.

Arkell A.J.; Wanyanga and archaeological reconnaissance of
the south-west Libyan Desert. Oxford University press
1964.

Augiras; Le Sahara Occidental, published by Société de Géographie
(Paris 1919).

Barth H.; Voyages et decouvertes dans l'Afrique Septentrionale
et Central (Paris 1860).

Bovill E. W.; The Golden Trade of the Moors, published by
Oxford University press, 1958.

Breasted J.H.; Breasted Ancient Records, published by the
Chicago University press, 1905.

Breasted J. H.; A history of Egypt from the earliest times to
the Persian conquest, by Hodder and Stoughton, London
1959.

Briggs C.; Tribes of the Sahara. Published by Harvard University
(Cambridge) 1960.

Briggs C.; Archaeological investigations near Tipasa, Algeria.
Published by the American school of prehistoric research
Museum, Harvard University, 1963.

- Bulletins; Kush, Journal of Sudan Antiquities.
- Caputo; Sergi and Paci; Scavi Sahariani, Ricerche nell'Uadi el-Agial e nella oasi di Gat; published by Cura della Accademia Nazionale dei Lincei, 1951.
- Charles Daniels; Interim Report of work carried out by the 1965 expedition to Fezzan, Libya.
- Charles Daniels; Interim Report of Work carried out by the 1967 expedition to Fezzan, Libya.
- Charles Diehl; L'Afrique Byzantine.
- Claudian; Loeb Classical Library edition translated by M. Platnauer.
- Denham; Clapperton and Oudney; Narrative of travels and discoveries in Northern and Central Africa, London 1826.
- Desio; Sahara Italiano. Publication of the Italian Geographical Society 1939.
- Duveryrier H.; Les Touareg du Nord; Paris 1864.
- Emery W.B.; Archaic Egypt (A Pelican book), 1963.
- Forde-Johnston J.L.; Neolithic cultures of North Africa, published by Liverpool University press, 1959.
- Gardener A.; Egypt of the Pharaohs, published by Clarendon press, Oxford 1964.
- Gautier E.F.; The Sahara — Great Desert — translated (New York 1935).
- Grasiosi P.; L'arte dell'antica e della pietra (Sansoni — Firenze).
- Grasiosi P.; L'arte rupestre della Libya (Mostra D'oltremare, Napoli).
- Grasiosi P.; Rock art in the Libyan Sahara (Vallecchi), Firenze, 1962).
- Gsell S.; Histoire ancienne de l'Afrique du Nord (Paris 1908).
- Gsell S.; Herodote Textes relatifs a l'histoire de l'Afrique du Nord — Published by the University of Algeria, 1915.

- Haynes D.E.L.; An archeological and historical guide to the pre-Islamic antiquities of Tripolitania, published by the antiquities department of Tripolitania, 1959.
- Herodotus; Histories I, II, III and IV, published by Godley.
- Hornemann F.; Jurnal of travels from Cairo to Mourzouk. London 1802.
- Howe B. and Hollam L. Mouius; A stone age Cave site in Tangier. Published by Peabody Museum of American archaeology and Ethnology. Harvard 1947.
- Institut de Hautes Etudes de Tunis; Mission au Fezzan 1949 par Dr. Pierre Bellair, Ernest G. Gobert, Paul Jodot et Didier Pauphilet (1953).
- Institut de Recherche Sahariennes le l'Universite d'Alger. Mission scientifique du Fezzan (1944-45).
- a — M.E. Leblanc; Anthropologie et Ethnologie, vol. I
- b — Pierre Bellair; Hydrogeologie de la cuvette Fezzanaise, vol. II.
- c — J. Despois; Geographie Humaine (1946).
- d — Charles Killian; Biologie vegetale au fezzan (1947).
- e — F. Benard et P. de Peyerimhoff; Zoologie (1948).
- f — M. Dalloni et Monod; Geologie et prehistoire (1948).
- Jacquot L.; L'expédition du Zénéral Cavaignac dans le Sahara Algérien en Avril et Mai 1847 (Paris 1849).
- Jacquot L.; Dessins rupestres de Moghrar Sud Oranais. Rév. Ec. Anthop. Paris 1906.
- Julius Solinus; Collectanea Rerum Memorabilium — Published by Mommsen, Berlin 1895.
- Leo Africanus; translated by John Jory. Editor Brown, London 1895.
- Lhote H.; The search for the Tassili Frescoes, translated by Alan Houghton Brodrick, published by Hutchinson, 1959.

- Luciani; Loeb classical library edition translated by A.M. Hormon, K. Kelburn and M.D. Macleod.
- Lyon G.F.; Narrative of travels in Northern Africa (London 1821).
- Mcburney and R.W. Hey; Prehistory and Pleistocene Geology in Cyrenaica, Libya. Published by the Museum of archaeology and ethnology university of Cambridge, 1955.
- Macburney C.B.M.; The Stone Age of Northern Africa (A pelican book) 1960.
- Mela (Pomponius Mela); De Situ Orbis, translated by Isaac Vors Leyden 1658.
- Marcus L. et Duesberg; Géographie Ancienne des états Barbaresque; published by Librairie Encyclopedique de Roret, Paris 1842.
- Mori F.; Tadrart Acacus, published by Giulio Einaudi, Torino 1965.
- Oric Bates; The Eastern Libyans, published by Macmillan, London 1914.
- Pearl R.M.; How to know minerals and rocks, published by the New American Library.
- Pliny; Natural History (Loeb classical publication). Translated by H. Rackham; W.H. Jones; D.E. Eicholz and E. W. Warmington.
- Ptolemy; Geography (Loeb classical publication). Translated by Robbins.
- Roa R.M.C.; The ancient inhabitants of Jebel Moya, Cambridge University press, 1955.
- Siluis Italicus; Punica (Loeb classical library publication). Translated by J.D. Duff.
- Strabo; Geography (Loeb classical publications). Translated by H.L. Jones.

Tschudi J.; Pitture rupestri del Tasili degli Azger; published by Instituto Italiano di Preistoria e protostoria, Firenze 1955.

Vivien de Sain-Martin; Le Nord de l'Afrique dans L'antiquité Grec et Romaine, Paris 1863.

Von Hagen V.; Roman Roads, published by the World Publishing Comp. Cleveland, Ohio, U.S.A. 1966.

Warmington B.H.; Carthage (a pelican book), 1964.

الفهرس

٧ مقدمة : جغرافية ليبيا وتضاريسها ثم تضاريس الأجزاء الجنوبية منها وعلى الخصوص فزان . جيولوجية المنطقة ثم المناخ ثم السكان ونشاطهم وقبائلهم واصولها . الكلام عن وادي الاجال عاصمة الجرامنت .

٢٩ الفصل الأول : المراجع والمصادر : النصوص المصرية القديمة وبعض الليبيين الجنوبيين . الاغريق هيروديت وابولونيوس الرودس . الرومان مسترابو وبليني ملا وبطليموس الجغرافي . المؤرخون العرب . ابن عبد الحكم . يعقوبي . المسعودي . البكري . ياقوت الحموي . التيجاني . ابن غلبون الطرابلسي . المستكشفون الاوربيون في القرن التاسع عشر الميلادي . هورنمان ريتشي وليون كليبرتون وزملائه لجرمة ، بارت الالماني . النقوش والرسوم . فوربينوس الالماني . جرزيوزي الايطالي الدكتور موري .

- الحفريات : البعثة الايطالية . حفرياتها في زنككا
 ٧٠ والميزاليوم الجبانة التذكارية .
- البعثة الفرنسية : حفرياتها في منطقة وادي الاجال .
 ٧٩
- حفريات مصلحنا الاثار الليبية بفران : الجبانة الملكية .
 ٩١
 جريمة القديمة حفريات بعثة الاكاديمية الملكية البريطانية
 بمنطقة جريمة عامي ١٩٦٥ ، ١٩٦٧ م .
 ١١٩
- الفصل الثاني : جريمة نشأتها نهضتها .**
 ١٣١
- النظريات المختلفة عن أصل الجرامنت ومن اين جاءوا
 وعلاقتهم بجيرانهم الفراعنة والاغريق والفينيقيين ثم
 القرطاجيين والرومان الحروب بين روما وجريمة . حملة
 بالبوس . الحرب في عهد فاسبازيان . الصلح في عهد دومتيان .
 حملة جوليوس مارتينوس على النيجر بمعاونة ملك جريمة .
- الفصل الثالث : الحياة الاجتماعية والسياسية : الملك والامراء . التجار .**
 ١٥٥
 الارقاء . الجيش . الموظفون .
- الفصل الرابع : الحياة الفكرية : الفنون : النقوش الصخرية في عصر**
 ١٦٥
الصيادين فن عصر الرعاة ، فن الجرامنت - النحت ،
العمارة . المقابر . الجبانات . العبادات . الديانات
والالهة - التأثيرات الفرعونية والفينيقية - اليهودية
والمسيحية .
- الفصل الخامس : الحياة الاقتصادية : الاتصالات عبر الصحراء بين**
 ١٩٧
عالم البحر المتوسط والبلاد الافريقية الواقعة للجنوب من
الصحراء الكبرى ، - طرق القوافل القديمة - الحصون

التي كانت تحرس تلك الطرق - الحيوانات التي كانت تستعمل في القوافل قبل ظهور الجمال بافريقيا - الحمار . الثيران . الحصان . الحمل .

السلع والبضائع التي كان يتاجر فيها - الرقيق - الاحجار الثمينة - الحيوانات - الزراعة - الصناعة .

خاتمة : انهيار جرمة : اضطراب الأحوال في القرن السادس ٢٢٣
الميلادي الثورات المذهبية بين مسيحي شمال افريقيا - ظهور قبائل البربر - النضال بين البيزنطيين والبربر - انهزام البربر امام البيزنطيين ومهاجمتهم لجرمة - ظهور العرب المسلمين في القرن السابع الميلادي - عقبة بن نافع يفتح جرمة ويستولي على فزان - جرمة في القرن التاسع والعاشر - خضوعها لسلطان زويلة - جرمة في القرنين الحادي عشر والثاني عشر الميلادي قيام دولة الحرمان - ظهور الطوارق والحروب بينهم وبين جرمة - سقوط جرمة نهائياً .

٢٥٣

فهرس المراجع





الثمن: ٨٠ قرش لبي
او ما يعادلها